

**INSTITUTION ADOUR**

Extrait du registre des délibérations
de l'établissement public territorial de bassin Institution Adour

Séance du 30 novembre 2022
(Convocation du 24 novembre 2022)

Aujourd'hui, le 30 novembre 2022 à 15h30, le bureau dûment convoqué s'est réuni sous la forme de visioconférence, sous la présidence de M. Paul Carrère, Président

Conseillers en exercice	
• Nombre	8
• Voix	8
Présents	
• Nombre	3
• Voix	3
Pouvoirs	
• Nombre	0
• Voix	0
Majorité simple selon article 15.2 des statuts	

Suffrages exprimés	
Pour	
• Nombre	3
• Voix	3
Contre	
• Nombre	0
• Voix	0
Abstention	
• Nombre	0
• Voix	0

Étaient présents :

Mme Dominique Degos, Mme Céline Salles, M. Paul Carrère

Étaient excusés :

M. Thierry Carrère, M. Gérard Castet, M. Charles Pelanne, M. Bernard Poublan, M. Bernard Verdier

Secrétaire de séance : Mme Dominique Degos, Membre



OBJET : Foncier - Direction générale des services techniques - Mise à disposition du syndicat mixte de l'Adour amont des parcelles acquises par l'Institution Adour pour la protection contre les inondations et la restauration de l'espace de mobilité de l'Adour

Exposé des motifs :

Dans le cadre des missions qui lui ont été confiées par ses membres fondateurs à sa création, soit notamment la protection contre les inondations, l'Institution Adour a procédé à des acquisitions foncières, notamment pour la construction ou la réparation d'ouvrages de protection contre les inondations ainsi que, plus récemment, pour la restauration de l'espace de mobilité de l'Adour.

Dans le cadre de la mise en œuvre de la compétence gestion des milieux aquatiques et prévention des inondations (dite GEMAPI), les établissements publics de coopération intercommunale à fiscalité propre du sous bassin de l'Adour amont ont transféré cette compétence qui leur a été affectée au syndicat mixte Adour amont.

Pour conduire les missions qui lui ont été confiées, le syndicat mixte Adour amont a souhaité pouvoir disposer de l'ensemble des parcelles acquises par l'EPTB sur son périmètre d'intervention et dévolues à la protection contre les inondations ainsi qu'à la restauration de l'espace de mobilité de l'Adour.

La présente convention de mise à disposition permettra notamment au syndicat mixte Adour amont de bénéficier de l'éligibilité au fonds de compensation de la TVA (FCTVA) au regard de l'article L.1615-2 du code général des collectivités territoriales.

Vu le code général des collectivités territoriales et notamment les articles L.1321-1 à L.1321-4, L.1615-2, L.5211-5-III, L.5211-17, L.5214-16, et L.5711-1,

Vu la loi n°2014-58 du 27 janvier 2014 de modernisation de l'action publique territoriale et d'affirmation des métropoles (MAPTAM),

Vu la loi n°2015-991 du 7 août 2015 portant nouvelle organisation territoriale de la République (NOTRe),

Vu le code de l'environnement et notamment les articles L.211-7, L.213-12 et L.566-12-1,

Vu la délibération n°D2019-033 en date du 23 juillet 2019 du syndicat mixte Adour amont relative à la gestion du foncier de l'espace de mobilité de l'Adour et des ouvrages de protection contre les inondations,

Vu la délibération n°02/2020 en date du 13 février 2020 de l'Institution Adour relative à la mise à disposition des ouvrages et biens de l'EPTB relevant de la compétence GEMAPI,

Considérant les statuts en vigueur du syndicat mixte Adour amont et notamment ses articles 4 et 5 relatifs respectivement à l'objet et aux compétences du syndicat,

Considérant que, par l'adhésion au syndicat mixte Adour amont et l'approbation de ses statuts, les EPCI-FP devenus compétents en matière de GEMAPI lui ont transféré l'exercice de la compétence,

Considérant que, conformément à l'article L.566-12-1 du code de l'environnement et L.1321-2 du code général des collectivités territoriales, la mise à disposition s'opère à titre gratuit,

LE BUREAU

En l'absence d'observations,

Après en avoir délibéré et à l'unanimité

DECIDE

Article 1

- d'approuver les termes du procès-verbal de mise à disposition des parcelles acquises par l'Institution Adour dans le cadre de la restauration de l'espace de mobilité de l'Adour et la protection contre les inondations au syndicat mixte Adour amont pour l'exercice de la compétence GEMAPI,
- d'autoriser le président à signer le procès-verbal,



- d'approuver les termes de la convention à intervenir avec le syndicat mixte Adour amont pour la mise à disposition du syndicat mixte Adour amont des parcelles acquises par l'Institution Adour pour la protection contre les inondations et la restauration de l'espace de mobilité de l'Adour,
- d'autoriser le président à signer la convention,
- d'autoriser le président à signer les documents et à prendre toutes décisions relatives à leur exécution.

Article 2

Monsieur le président est chargé de l'exécution de la présente délibération

Fait et délibéré le 30 novembre 2022 à Mont-de-Marsan,

Le Président,

Paul CARRÈRE



INSTITUTION ADOUR
Etablissement Public Territorial de Bassin
Hautes-Pyrénées - Gers - Landes - Pyrénées-Atlantiques

Envoyé en préfecture le 08/12/2022

Reçu en préfecture le 08/12/2022



ID : 040-254002264-20221130-221130H1741H1-DE

PROCÈS-VERBAL

Mise à disposition des parcelles
acquises par l'Institution Adour dans le cadre de
la restauration de l'espace de mobilité de l'Adour
et la protection contre les inondations
au syndicat mixte de l'Adour amont pour l'exercice de la compétence GEMAPI

Préambule

En application des articles L.5211-5 III et L.1321-1 et suivants du code général des collectivités territoriales, tout transfert de compétence entraîne de plein droit la mise à disposition de la collectivité bénéficiaire des biens meubles et immeubles utilisés pour l'exercice de cette compétence.

Les parcelles affectées à l'exercice de la compétence de gestion des milieux aquatiques et prévention des inondations (GEMAPI), acquises par l'Institution Adour pour la restauration de l'espace de mobilité de l'Adour et la protection contre les inondations sises sur les communes de Barcelonne-du-Gers, Bernède, Cahuzac-sur-Adour, Corneillan, Goux, Izotges, Riscle, Saint-Mont, Tarsac, Termes-d'Armagnac dans le Gers et les communes d'Artagnan, Camalès, Caussade-Rivière, Estirac, Labatut-Rivière, Lafitole, Maubourguet, Sarniguet, Vic-en-Bigorre, décrites par le présent procès-verbal sont mises à disposition du syndicat mixte Adour amont représenté par son président, Frédéric Ré, par l'établissement public territoriale de bassin, l'Institution Adour, représenté par son président, Paul Carrère.

L'Institution Adour est représentée par Monsieur Paul Carrère, agissant en sa qualité de président, habilité aux fins des présentes par délibération n° XXX en date du 30 novembre 2022 telle qu'annexée.

Le syndicat mixte Adour amont est représenté par Monsieur Frédéric Ré, agissant en sa qualité de président, habilité aux fins des présentes par délibération n° XXX en date du 5 décembre 2022 telle qu'annexée.

Article 1. Situation des biens

Les biens concernés par la mise à disposition sont des biens immeubles par nature ; en l'occurrence il s'agit des parcelles dont la liste est portée en annexe 2, laquelle mentionne notamment les références cadastrales et la contenance de chaque parcelle.

Article 2. Renseignements administratifs

Désignation du propriétaire : Institution Adour

Forme juridique : syndicat mixte ouvert, établissement public territorial de bassin

Référencement SIREN : 254 002 264

Article 3. Renseignements comptables

- Numéros d'opération : 31, 18 et 92.
- Valeur historique : 1 259 876,21 € (cf. certificat administratif tel qu'annexé).

Article 4. Descriptif des biens

La caractérisation des biens (références cadastrales, localisation, contenance, nature, ...) est portée en annexe 2, ainsi que la cartographie par commune (annexe 3).

Article 5. Nature des contrats et autorisations diverses

Certaines des parcelles mises à disposition ont fait l'objet de baux. L'inventaire de ces baux est porté en annexe 5.

La convention de concours technique n° 32-08-001 relative à la restauration de l'espace de mobilité de l'Adour amont établie avec la SAFER Occitanie a été résilié par courrier en date du 27 janvier 2020. La SAFER Occitanie a confirmé sa résiliation en retour par courrier en date du 18 juin 2020.





Fait en 2 exemplaires originaux
à Mont-de-Marsan,
le

Pour le syndicat mixte Adour amont
bénéficiaire de la mise à disposition
le président

Frédéric Ré

Pour l'Institution Adour
le président

Paul Carrère

Liste des annexes :

- Délibérations de l'Institution Adour et du SMAA
- Liste des parcelles
- Cartes de localisation des parcelles
- Certificat administratif établissant la valeur des biens mis à disposition
- Liste des baux



Annexe 1

Délibération n° XXX de l'Institution Adour en date du 30 novembre 2022

Délibération n° XXX du syndicat mixte Adour amont en date du 5 décembre 2022



Annexe 2

Liste des parcelles mises à disposition



Sect.	N° parc.	Commune		Objet ¹	Contenance (m ²)	Groupe de nature de culture
OD	0044	32027	Barcelonne-du-Gers	EM	630	PEUPLERAIES (100 %)
OD	0045	32027	Barcelonne-du-Gers	EM	2 510	PEUPLERAIES (100 %)
OD	0046	32027	Barcelonne-du-Gers	PI	4 990	PEUPLERAIES (100 %)
OD	0064	32027	Barcelonne-du-Gers	EM	468	TAILLIS SIMPLES (100 %)
OD	0080	32027	Barcelonne-du-Gers	EM	1 800	TAILLIS SIMPLES (100 %)
OD	0087	32027	Barcelonne-du-Gers	EM	274	LANDES (100 %)
OD	0097	32027	Barcelonne-du-Gers	EM	900	TAILLIS SIMPLES (100 %)
OD	0101	32027	Barcelonne-du-Gers	EM	1 620	TAILLIS SIMPLES (100 %)
OD	0102	32027	Barcelonne-du-Gers	EM	11 310	TERRE (100 %)
OD	0553	32027	Barcelonne-du-Gers	EM	62 890	TERRE (100 %)
OD	0554	32027	Barcelonne-du-Gers	EM	244	TAILLIS SIMPLES (100 %)
OD	0556	32027	Barcelonne-du-Gers	EM	2 537	TAILLIS SIMPLES (100 %)
OD	0601	32027	Barcelonne-du-Gers	EM	1 298	TAILLIS SIMPLES (100 %)
OD	0602	32027	Barcelonne-du-Gers	EM	4 854	TAILLIS SIMPLES (100 %)
OD	0603	32027	Barcelonne-du-Gers	EM	13 091	TAILLIS SIMPLES (100 %)
OD	0604	32027	Barcelonne-du-Gers	EM	3 415	TAILLIS SIMPLES (100 %)
OD	0605	32027	Barcelonne-du-Gers	EM	19 932	TAILLIS SIMPLES (100 %)
OD	0606	32027	Barcelonne-du-Gers	EM	2 306	PEUPLERAIES (100 %)
OD	0608	32027	Barcelonne-du-Gers	EM	55 242	PRES (82 %), TAILLIS SIMPLES (18 %)
OD	0609	32027	Barcelonne-du-Gers	EM	734	TAILLIS SIMPLES (100 %)
OD	0610	32027	Barcelonne-du-Gers	EM	30 413	TAILLIS SIMPLES (100 %)
OA	0001	32046	Bernède	EM	8 210	TAILLIS SOUS FUTAIES (100 %)
OA	0002	32046	Bernède	EM	11 430	PRES (100 %)
OA	0428	32046	Bernède	EM	19 376	TERRE (100 %)
OA	0438	32046	Bernède	EM	13 050	TERRE (100 %)
OA	0439	32046	Bernède	EM	22 170	TERRE (100 %)
OA	0443	32046	Bernède	EM	17 340	TERRE (100 %)
OA	0446	32046	Bernède	EM	39 040	TERRE (100 %)
OA	0447	32046	Bernède	EM	4 304	TAILLIS SIMPLES (100 %)
OA	0448	32046	Bernède	EM	9 476	TERRE (100 %)
OA	0449	32046	Bernède	EM	6 067	TERRE (100 %)
OA	0450	32046	Bernède	EM	8 581	TERRE (100 %)
OA	0765	32046	Bernède	EM	699	TERRE (100 %)
OA	0814	32046	Bernède	EM	13 614	PEUPLERAIES (73 %), SOLS (27 %)
OA	0854	32046	Bernède	EM	12 361	TAILLIS SIMPLES (100 %)
OA	0855	32046	Bernède	EM	31 192	TERRE (100 %)
OA	0856	32046	Bernède	EM	108 839	TERRE (100 %)
OA	0857	32046	Bernède	EM	909	TAILLIS SIMPLES (100 %)
OA	0858	32046	Bernède	EM	24 773	TAILLIS SIMPLES (100 %)
OC	0608	32070	Cahuzac-sur-Adour	EM	2 768	TAILLIS SIMPLES (100 %)
OA	0063	32108	Corneillan	EM	10 949	TERRE (100 %)
OA	0064	32108	Corneillan	EM	1 457	TAILLIS SIMPLES (100 %)
OB	0793	32108	Corneillan	EM	38 982	TERRE (100 %)
OB	0844	32108	Corneillan	EM	27 448	TERRE (100 %)
OC	0811	32108	Corneillan	EM	53 731	TERRE (100 %)
OC	0812	32108	Corneillan	EM	12 695	TAILLIS SIMPLES (100 %)
OB	0206	32151	Goux	EM	16 610	PRES (100 %)
OA	0375	32161	Izotges	PI	1 327	TERRE (100 %)
OA	0377	32161	Izotges	PI	332	TERRE (100 %)
OB	0111	32161	Izotges	EM	21 070	LANDES (100 %)
OB	0117	32161	Izotges	PI	8 800	TERRE (100 %)
OB	0118	32161	Izotges	PI	12 190	SOLS (24 %), TERRE (76 %)
OB	0205	32161	Izotges	PI	868	TERRE (100 %)
OB	0207	32161	Izotges	PI	917	TERRE (100 %)
OB	0211	32161	Izotges	PI	670	TERRE (100 %)
OB	0237	32161	Izotges	PI	19 368	TAILLIS SIMPLES (42 %), TERRE (58 %)
OB	0238	32161	Izotges	PI	10 777	TAILLIS SIMPLES (100 %)
OB	0239	32161	Izotges	EM	9 745	TAILLIS SIMPLES (100 %)
OB	0240	32161	Izotges	EM	6 062	TAILLIS SIMPLES (100 %)
OB	0241	32161	Izotges	EM	16 495	PRES (100 %)
OB	0242	32161	Izotges	EM	19 531	TAILLIS SIMPLES (100 %)
OB	0243	32161	Izotges	EM	13 625	TAILLIS SIMPLES (100 %)
OA	0250	32344	Riscle	PI	1 936	PRES (100 %)
OA	0251	32344	Riscle	PI	5 888	PRES (100 %)
OA	0252	32344	Riscle	PI	10 710	TERRE (100 %)
OA	0481	32344	Riscle	EM	46 600	TAILLIS SIMPLES (100 %)

¹ EM = restauration de l'espace de mobilité
PI = protection contre les inondations



Sect.	N° parc.	Commune		Objet ¹	Contenance (m ²)	Groupe de nature de culture
OB	0002	32344	Riscle	EM	55 575	TAILLIS SIMPLES (86 %), TERRE (14 %)
OB	0004	32344	Riscle	EM	5 303	EAUX (100 %)
OB	0006	32344	Riscle	EM	3 202	EAUX (100 %)
OB	0007	32344	Riscle	EM	11 347	EAUX (100 %)
OB	0008	32344	Riscle	EM	14 289	TAILLIS SIMPLES (100 %)
OB	0009	32344	Riscle	EM	14 909	LANDES (100 %)
OB	0275	32344	Riscle	PI	2 142	TAILLIS SIMPLES (100 %)
OB	0276	32344	Riscle	PI	9 228	PRES (100 %)
OB	0614	32344	Riscle	EM	5 443	LANDES (100 %)
OB	0779	32344	Riscle	EM	22 734	LANDES (100 %)
OB	0824	32344	Riscle	EM	7 340	LANDES (100 %)
OG	0180	32344	Riscle	EM	1 225	PRES (100 %)
OG	0605	32344	Riscle	EM	10 019	PRES (100 %)
OG	0606	32344	Riscle	EM	9 765	PRES (100 %)
AB	0143	32398	Saint-Mont	EM	7 823	TAILLIS SIMPLES (100 %)
AC	0049	32398	Saint-Mont	PI	6 350	TAILLIS SIMPLES (100 %)
AC	0064	32398	Saint-Mont	EM	3 140	TAILLIS SIMPLES (100 %)
AC	0065	32398	Saint-Mont	EM	3 205	TERRE (100 %)
AC	0066	32398	Saint-Mont	EM	4 120	TERRE (100 %)
AC	0120	32398	Saint-Mont	PI	4 127	TERRE (100 %)
AC	0125	32398	Saint-Mont	PI	51 916	EAUX (4 %), TERRE (96 %)
AC	0126	32398	Saint-Mont	EM	5 804	TAILLIS SIMPLES (100 %)
AC	0127	32398	Saint-Mont	EM	18 207	TAILLIS SIMPLES (100 %)
AC	0128	32398	Saint-Mont	EM	8 249	TAILLIS SIMPLES (100 %)
AD	0066	32398	Saint-Mont	EM	3 615	TERRE (100 %)
AD	0095	32398	Saint-Mont	PI	585	LANDES (100 %)
AD	0124	32398	Saint-Mont	EM	610	TERRE (100 %)
AD	0125	32398	Saint-Mont	EM	1 485	TERRE (100 %)
AD	0128	32398	Saint-Mont	EM	5 011	TERRE (100 %)
AD	0133	32398	Saint-Mont	PI	8	TERRE (100 %)
AD	0151	32398	Saint-Mont	PI	252	TERRE (100 %)
AD	0163	32398	Saint-Mont	PI	15 283	TAILLIS SIMPLES (100 %)
AD	0164	32398	Saint-Mont	PI	604	LANDES (100 %)
AD	0165	32398	Saint-Mont	PI	12 999	TERRE (100 %)
AD	0166	32398	Saint-Mont	EM	15 678	LANDES (100 %)
AD	0167	32398	Saint-Mont	PI	71 823	TERRE (100 %)
AD	0169	32398	Saint-Mont	EM	13 270	TAILLIS SIMPLES (100 %)
AD	0174	32398	Saint-Mont	PI	72 494	TAILLIS SIMPLES (5 %), TERRE (95 %)
AP	0066	32398	Saint-Mont	PI	125	SOLS (100 %)
AP	0228	32398	Saint-Mont	PI	741	SOLS (100 %)
OA	0528	32439	Tarsac	PI	79	EAUX (100 %)
OA	0530	32439	Tarsac	PI	16	EAUX (100 %)
OA	0642	32439	Tarsac	PI	739	TERRE (100 %)
OA	0643	32439	Tarsac	PI	872	TERRE (100 %)
OA	0647	32439	Tarsac	PI	610	TERRE (100 %)
OA	0648	32439	Tarsac	PI	248	TERRE (100 %)
OA	0650	32439	Tarsac	PI	957	TERRE (100 %)
OA	0651	32439	Tarsac	PI	608	TERRE (100 %)
OA	0655	32439	Tarsac	PI	1 921	TERRE (100 %)
OA	0656	32439	Tarsac	PI	872	TERRE (100 %)
OA	0658	32439	Tarsac	PI	513	TERRE (100 %)
OA	0660	32439	Tarsac	PI	1 258	TERRE (100 %)
OA	0661	32439	Tarsac	PI	970	TERRE (100 %)
OC	0470	32443	Termes-d'Armagnac	EM	4 650	TAILLIS SIMPLES (100 %)
OA	0145	65035	Artagnan	EM	6 980	FUTAIES FEUILLUES (100 %)
OA	0268	65035	Artagnan	EM	772	TERRE (100 %)
OA	0185	65121	Camalès	EM	4 412	TERRE (100 %)
OA	0187	65121	Camalès	EM	2 220	TAILLIS SIMPLES (100 %)
ZH	0041	65137	Caussade-Rivière	EM	12 390	TERRE (100 %)
ZH	0046	65137	Caussade-Rivière	EM	24 120	LANDES (16 %), PEUPLERAIES (84 %)
ZH	0047	65137	Caussade-Rivière	EM	45 160	PEUPLERAIES (11 %), TERRE (89 %)
ZH	0048	65137	Caussade-Rivière	EM	71 170	TERRE (100 %)
OA	0169	65174	Estirac	EM	10 185	LANDES (100 %)
OA	0172	65174	Estirac	EM	5 620	FUTAIES FEUILLUES (100 %)
OA	0176	65174	Estirac	EM	7 905	LANDES (100 %)
OA	0229	65174	Estirac	EM	3 885	PRES (100 %)
OA	0230	65174	Estirac	EM	485	FUTAIES FEUILLUES (100 %)
OA	0264	65174	Estirac	EM	14 070	SOLS (29 %), TERRE (71 %)
OA	0294	65174	Estirac	EM	12 138	TAILLIS SIMPLES (100 %)



Sect.	N° parc.	Commune		Objet ¹	Contenance (m ²)	Groupe de nature de culture
OA	0302	65174	Estirac	EM	895	LANDES (100 %)
OA	0303	65174	Estirac	EM	250	TAILLIS SIMPLES (100 %)
OA	0313	65174	Estirac	EM	330	TAILLIS SIMPLES (100 %)
OA	0318	65174	Estirac	EM	15 129	TAILLIS SIMPLES (100 %)
OC	0108	65174	Estirac	EM	5 468	TERRE (100 %)
ZB	0032	65174	Estirac	PI	5 280	LANDES (100 %)
ZB	0040	65174	Estirac	EM	5 180	TAILLIS SIMPLES (100 %)
ZC	0011	65174	Estirac	EM	40 090	TERRE (100 %)
ZB	0029	65240	Labatut-Rivière	EM	2 800	PEUPLERAIES (100 %)
ZB	0031	65240	Labatut-Rivière	EM	2 900	PEUPLERAIES (100 %)
ZD	0002	65240	Labatut-Rivière	EM	21 460	PEUPLERAIES (100 %)
ZE	0001	65240	Labatut-Rivière	EM	9 500	EAUX (20 %), TAILLIS SIMPLES (80 %)
ZK	0020	65240	Labatut-Rivière	EM	9 960	EAUX (13 %), PEUPLERAIES (87 %)
ZK	0023	65240	Labatut-Rivière	PI	63 960	PEUPLERAIES (100 %)
ZK	0025	65240	Labatut-Rivière	EM	62 390	PEUPLERAIES (100 %)
ZK	0031	65240	Labatut-Rivière	EM	1 760	PEUPLERAIES (100 %)
ZK	0033	65240	Labatut-Rivière	EM	6 940	PEUPLERAIES (100 %)
ZK	0046	65240	Labatut-Rivière	PI	1 004	TERRE (100 %)
OA	0670	65243	Lafitole	PI	2 187	PRES (100 %)
OA	0672	65243	Lafitole	PI	1 513	TERRE (100 %)
OA	0676	65243	Lafitole	PI	1 093	TERRE (100 %)
OA	0678	65243	Lafitole	PI	331	TERRE (100 %)
OA	0715	65243	Lafitole	PI	403	PRES (100 %)
OA	0720	65243	Lafitole	PI	497	TERRE (100 %)
OA	0721	65243	Lafitole	PI	38	JARDINS (100 %)
OA	0724	65243	Lafitole	PI	738	TERRE (100 %)
OA	0725	65243	Lafitole	PI	87	TERRE (100 %)
OA	0728	65243	Lafitole	PI	435	JARDINS (100 %)
OA	0730	65243	Lafitole	PI	202	TERRE (100 %)
OA	0731	65243	Lafitole	PI	190	TERRE (100 %)
OA	0733	65243	Lafitole	PI	873	TERRE (100 %)
OA	0736	65243	Lafitole	PI	382	TERRE (100 %)
OA	0739	65243	Lafitole	PI	493	TERRE (100 %)
OA	0742	65243	Lafitole	PI	1 161	TERRE (100 %)
OA	0744	65243	Lafitole	PI	1 328	TERRE (100 %)
OA	0746	65243	Lafitole	PI	48	TERRE (100 %)
OA	0748	65243	Lafitole	PI	1 177	TERRE (100 %)
OA	0750	65243	Lafitole	PI	1 826	TERRE (100 %)
OA	0752	65243	Lafitole	PI	427	TERRE (100 %)
OA	0754	65243	Lafitole	PI	864	TERRE (100 %)
OA	0756	65243	Lafitole	PI	969	PRES (100 %)
OA	0758	65243	Lafitole	PI	650	TERRE (100 %)
OC	0056	65304	Maubourguet	PI	4 420	FUTAIES RESINEUSES (100 %)
OC	0065	65304	Maubourguet	PI	480	FUTAIES RESINEUSES (100 %)
OC	0682	65304	Maubourguet	PI	2 196	TERRE (100 %)
OC	0684	65304	Maubourguet	PI	4 780	TERRE (100 %)
OC	0686	65304	Maubourguet	PI	3 209	TERRE (100 %)
OC	0688	65304	Maubourguet	PI	3 445	TERRE (100 %)
OC	0690	65304	Maubourguet	PI	517	PRES (100 %)
OC	0692	65304	Maubourguet	PI	677	TAILLIS SIMPLES (100 %)
OC	0694	65304	Maubourguet	PI	322	TERRE (100 %)
OC	0695	65304	Maubourguet	PI	7	TERRE (100 %)
OC	0698	65304	Maubourguet	PI	622	FUTAIES RESINEUSES (100 %)
OC	0699	65304	Maubourguet	PI	444	FUTAIES RESINEUSES (100 %)
OC	0700	65304	Maubourguet	EM	11 968	FUTAIES RESINEUSES (100 %)
OC	0702	65304	Maubourguet	PI	2 289	TERRE (100 %)
OC	0703	65304	Maubourguet	EM	29 280	TERRE (100 %)
OC	0704	65304	Maubourguet	PI	751	LANDES (100 %)
OC	0706	65304	Maubourguet	PI	58	FUTAIES RESINEUSES (100 %)
OC	0707	65304	Maubourguet	EM	2 322	FUTAIES RESINEUSES (100 %)
OC	0708	65304	Maubourguet	EM	16 713	TERRE (100 %)
OC	0709	65304	Maubourguet	PI	4 067	TERRE (100 %)
OC	0710	65304	Maubourguet	PI	2 107	LANDES (100 %)
OD	0439	65304	Maubourguet	PI	6 300	PRES (100 %)
OD	0441	65304	Maubourguet	PI	3 090	PRES (100 %)
OD	0443	65304	Maubourguet	PI	1 105	PRES (100 %)
OD	0454	65304	Maubourguet	PI	1 220	TERRE (100 %)
OD	0456	65304	Maubourguet	PI	650	TERRE (100 %)
OD	0458	65304	Maubourguet	PI	75	TERRE (100 %)



Sect.	N° parc.	Commune		Objet ¹	Contenance (m ²)	Groupe de nature de culture
OD	0460	65304	Maubourguet	PI	880	TERRE (100 %)
OD	0462	65304	Maubourguet	PI	1 300	TERRE (100 %)
OD	0464	65304	Maubourguet	PI	820	TERRE (100 %)
OD	0478	65304	Maubourguet	PI	1 556	TERRE (100 %)
OD	0484	65304	Maubourguet	PI	1 010	TAILLIS SIMPLES (100 %)
OD	0502	65304	Maubourguet	PI	405	PRES (100 %)
OD	0504	65304	Maubourguet	PI	3 714	TERRE (100 %)
OD	0507	65304	Maubourguet	PI	1 668	TERRE (100 %)
OD	0510	65304	Maubourguet	PI	4 249	TAILLIS SIMPLES (100 %)
OD	0513	65304	Maubourguet	PI	66	TERRE (100 %)
OD	0516	65304	Maubourguet	PI	3 148	TERRE (100 %)
OD	0519	65304	Maubourguet	PI	1 427	TERRE (100 %)
OD	0521	65304	Maubourguet	PI	292	PEUPLERAIES (100 %)
OD	0523	65304	Maubourguet	PI	755	PEUPLERAIES (100 %)
AD	0274	65304	Maubourguet	PI	341	SOLS (100 %)
AK	0014	65304	Maubourguet	PI	6	SOLS (100 %)
AK	0212	65304	Maubourguet	PI	121	TERRE (100 %)
AK	0214	65304	Maubourguet	PI	9	SOLS (100 %)
AK	0216	65304	Maubourguet	PI	307	TERRE (100 %)
AK	0218	65304	Maubourguet	PI	312	TERRE (100 %)
AK	0220	65304	Maubourguet	PI	133	JARDINS (100 %)
AK	0226	65304	Maubourguet	PI	218	JARDINS (100 %)
AK	0229	65304	Maubourguet	PI	572	SOLS (100 %)
AK	0234	65304	Maubourguet	PI	94	JARDINS (100 %)
AK	0236	65304	Maubourguet	PI	3	JARDINS (100 %)
AK	0238	65304	Maubourguet	PI	95	JARDINS (100 %)
AL	0305	65304	Maubourguet	PI	3 820	TERRE (100 %)
AL	0307	65304	Maubourguet	PI	44	JARDINS (100 %)
AL	0309	65304	Maubourguet	PI	15	SOLS (100 %)
AL	0312	65304	Maubourguet	PI	64	SOLS (100 %)
AL	0314	65304	Maubourguet	PI	168	SOLS (100 %)
AL	0316	65304	Maubourguet	PI	443	JARDINS (100 %)
ZD	0003	65304	Maubourguet	PI	3 707	TERRE (100 %)
ZH	0009	65304	Maubourguet	EM	5 361	TAILLIS SIMPLES (100 %)
OA	0761	65406	Sarniguët	EM	187	TAILLIS SIMPLES (100 %)
OA	0762	65406	Sarniguët	EM	575	TAILLIS SIMPLES (100 %)
OA	0765	65406	Sarniguët	EM	834	TERRE (100 %)
OA	0768	65406	Sarniguët	EM	170	TERRE (100 %)
OA	0771	65406	Sarniguët	EM	619	PRES (100 %)
OA	0774	65406	Sarniguët	EM	259	PRES (100 %)
OA	0777	65406	Sarniguët	EM	172	TERRE (100 %)
OA	0780	65406	Sarniguët	EM	261	TERRE (100 %)
OA	0783	65406	Sarniguët	EM	1 408	TERRE (100 %)
OA	0788	65406	Sarniguët	EM	890	TERRE (100 %)
AO	0225	65460	Vic-en-Bigorre	EM	567	TERRE (100 %)
AO	0228	65460	Vic-en-Bigorre	EM	7 824	TAILLIS SIMPLES (38 %), TERRE (62 %)
AO	0230	65460	Vic-en-Bigorre	EM	4 990	TAILLIS SIMPLES (100 %)
AO	0231	65460	Vic-en-Bigorre	EM	207	TERRE (100 %)
AO	0233	65460	Vic-en-Bigorre	EM	1 343	TERRE (100 %)
AO	0234	65460	Vic-en-Bigorre	EM	701	TERRE (100 %)

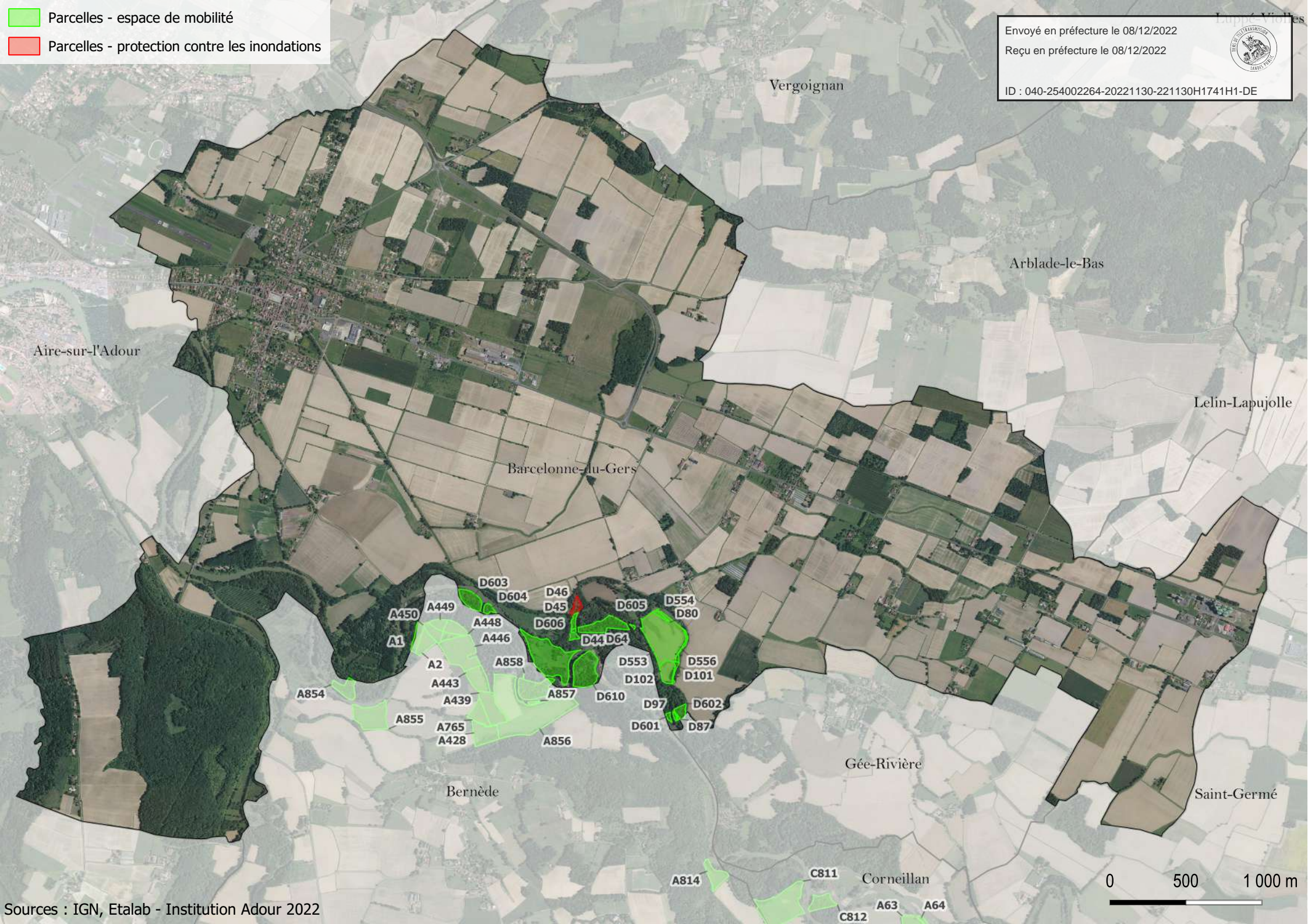




Annexe 3

Cartes de localisation des parcelles mises à disposition





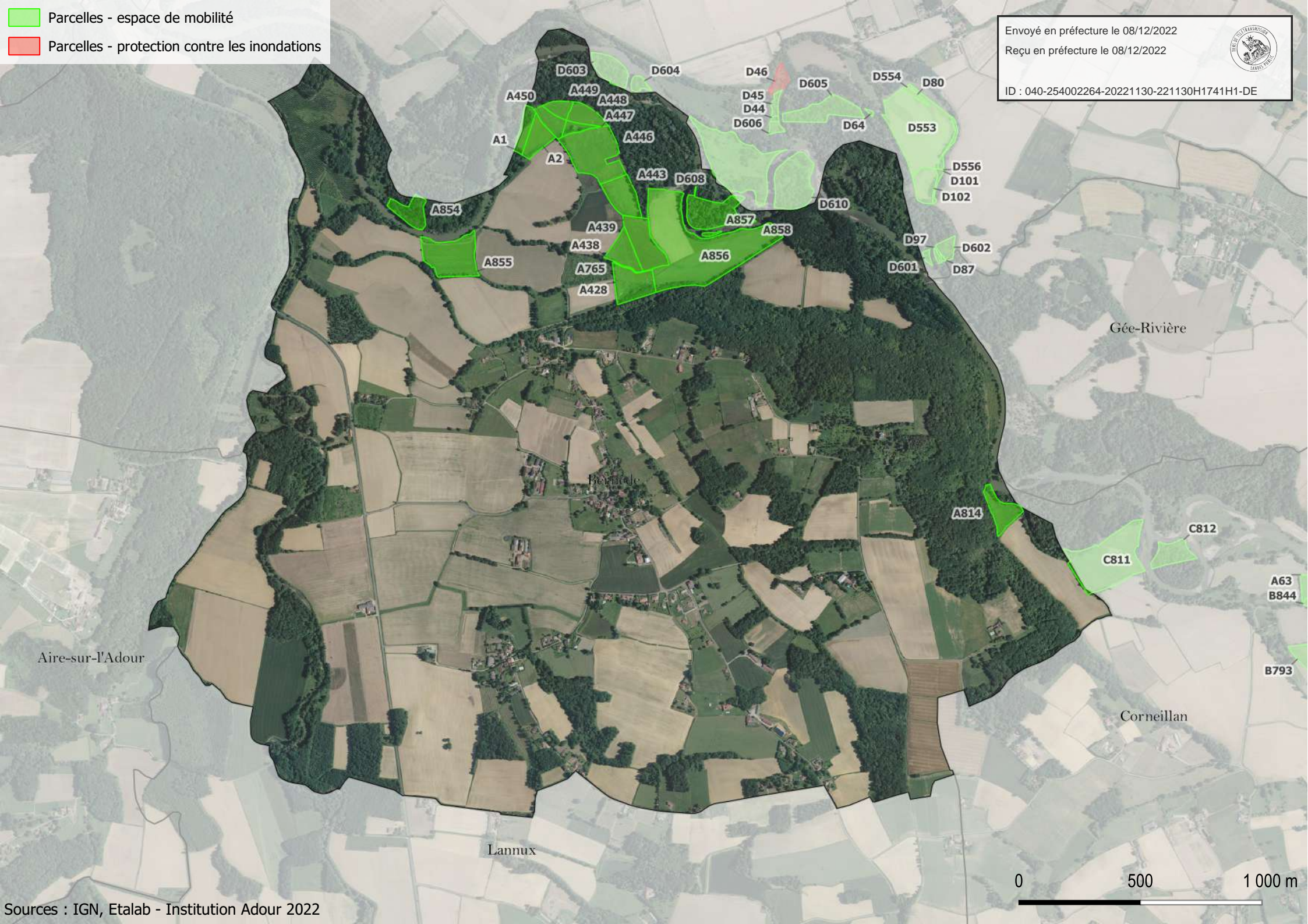
Parcelles - espace de mobilité
Parcelles - protection contre les inondations

Envoyé en préfecture le 08/12/2022

Reçu en préfecture le 08/12/2022



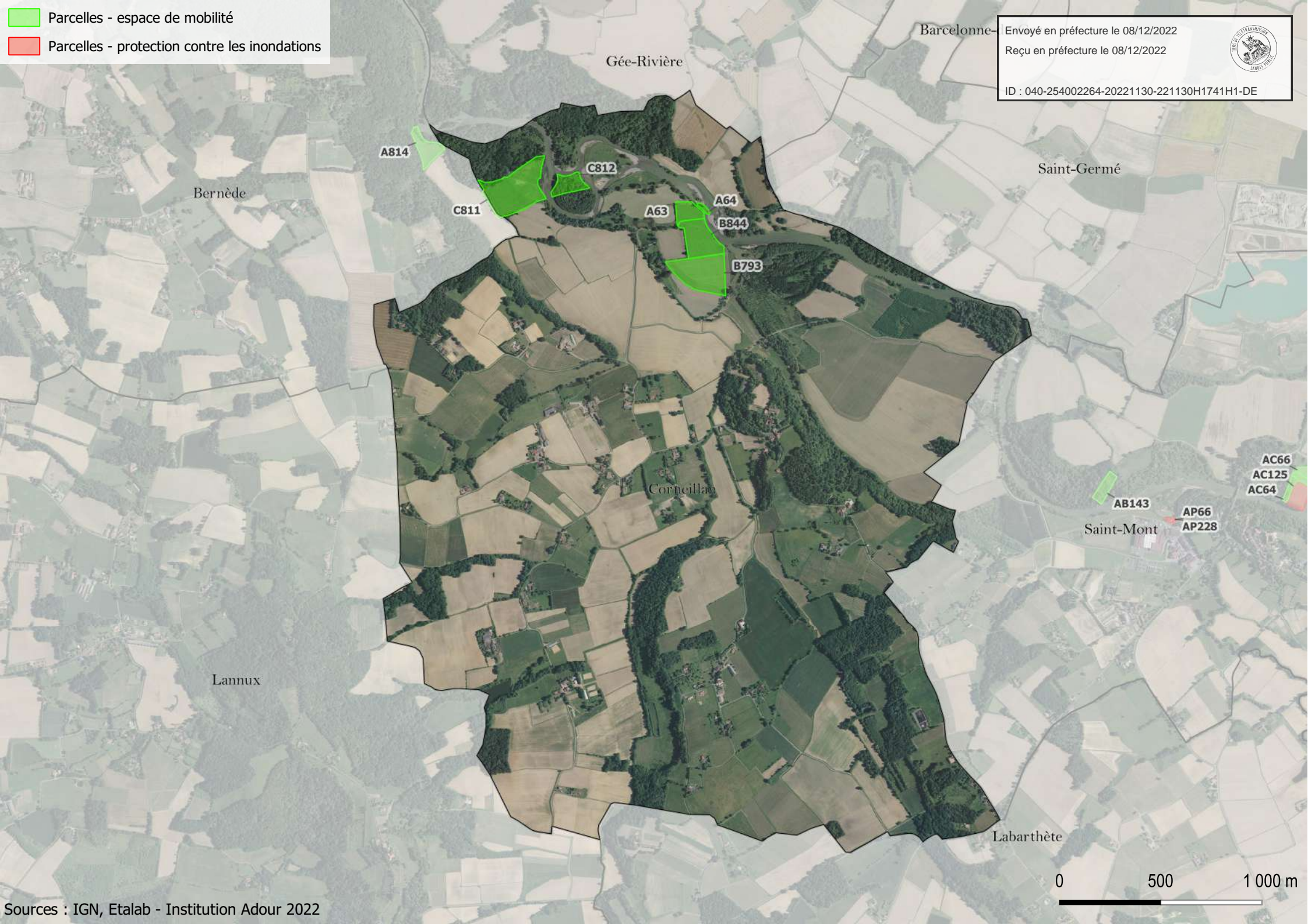
ID : 040-254002264-20221130-221130H1741H1-DE

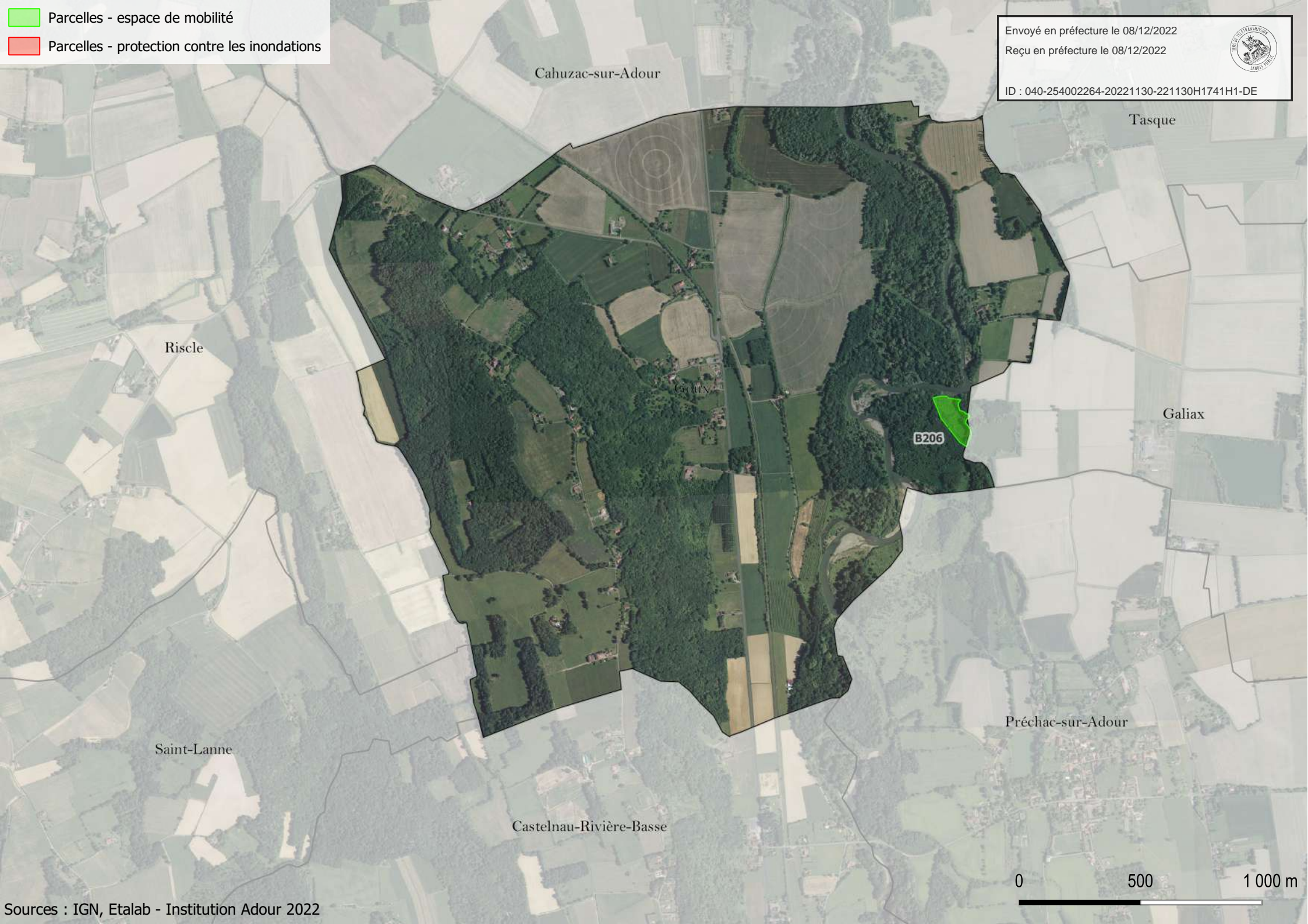


- Parcelles - espace de mobilité
- Parcelles - protection contre les inondations

Envoyé en préfecture le 08/12/2022
Reçu en préfecture le 08/12/2022
ID : 040-254002264-20221130-221130H1741H1-DE







Cahuzac-sur-Adour

Tasque

Riscle

Galiac

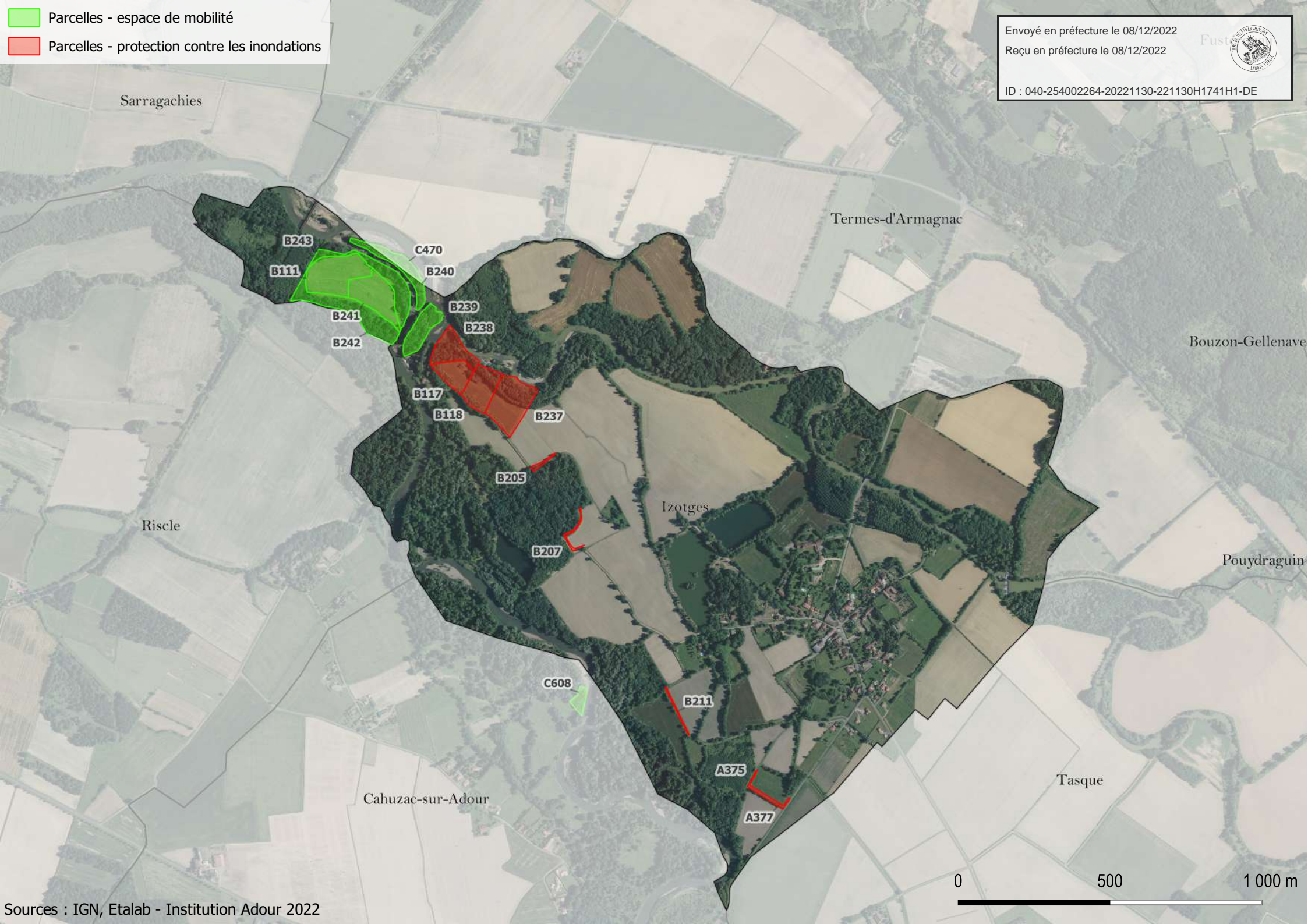
B206

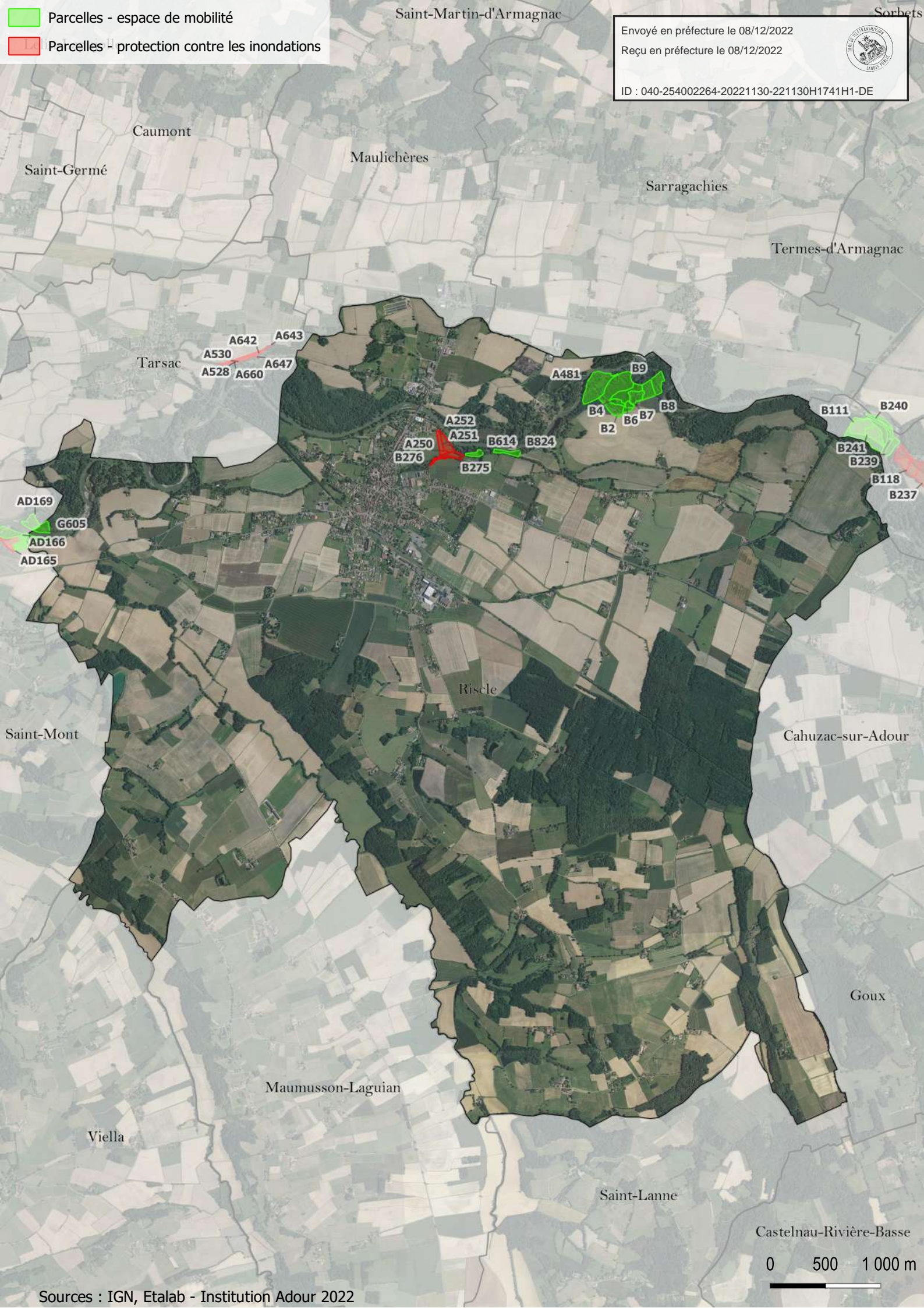
Saint-Lanne



Préchac-sur-Adour

Castelnau-Rivière-Basse

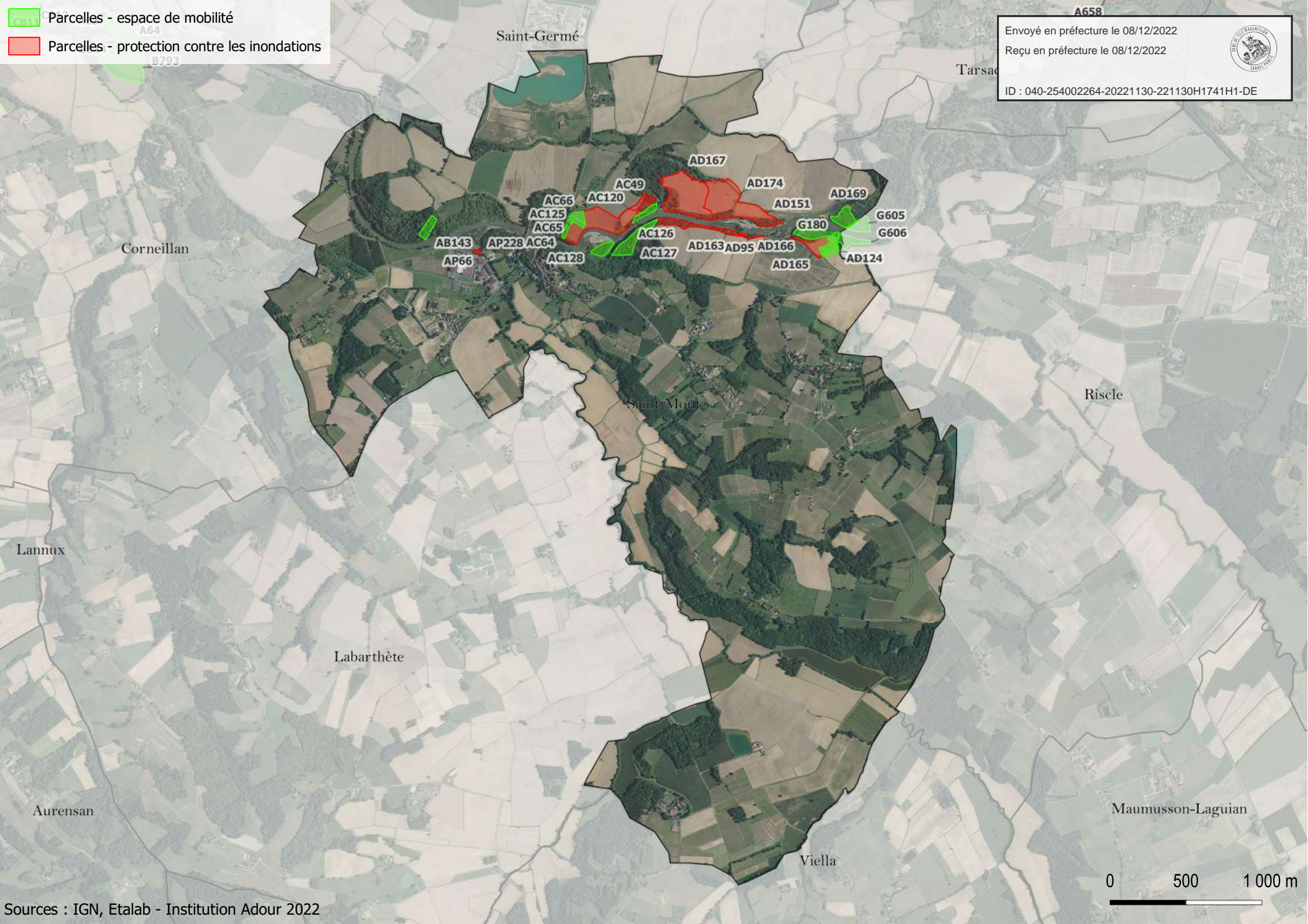

0 500 1 000 m





 Parcelles - espace de mobilité
 Parcelles - protection contre les inondations

A658
Envoyé en préfecture le 08/12/2022
Reçu en préfecture le 08/12/2022
ID : 040-254002264-20221130-221130H1741H1-DE



- Parcelles - espace de mobilité
- Parcelles - protection contre les inondations

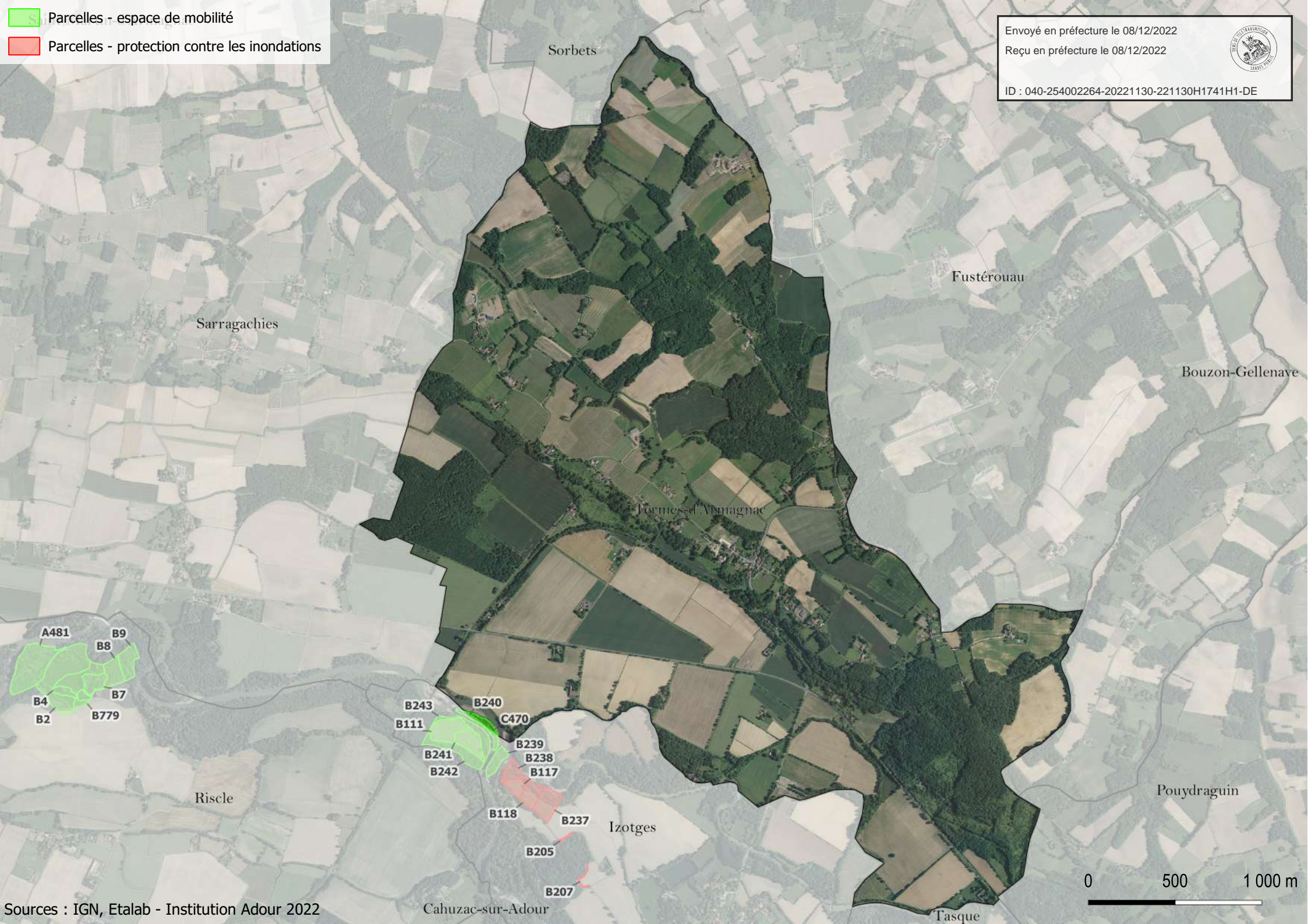
Envoyé en préfecture le 08/12/2022

Reçu en préfecture le 08/12/2022



ID : 040-254002264-20221130-221130H1741H1-DE








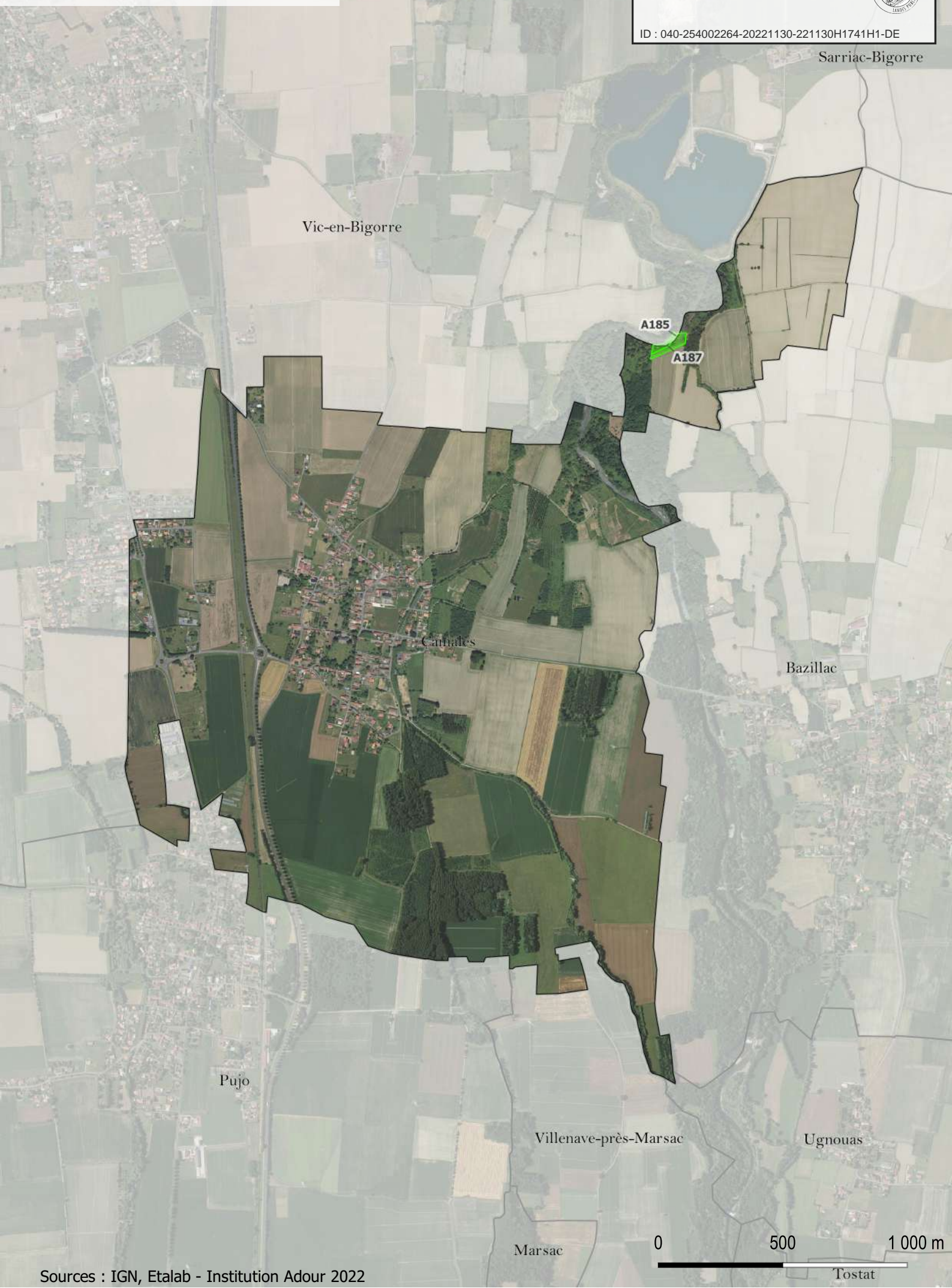
AO228 AO225
AO234
AO230 AO231
AO233

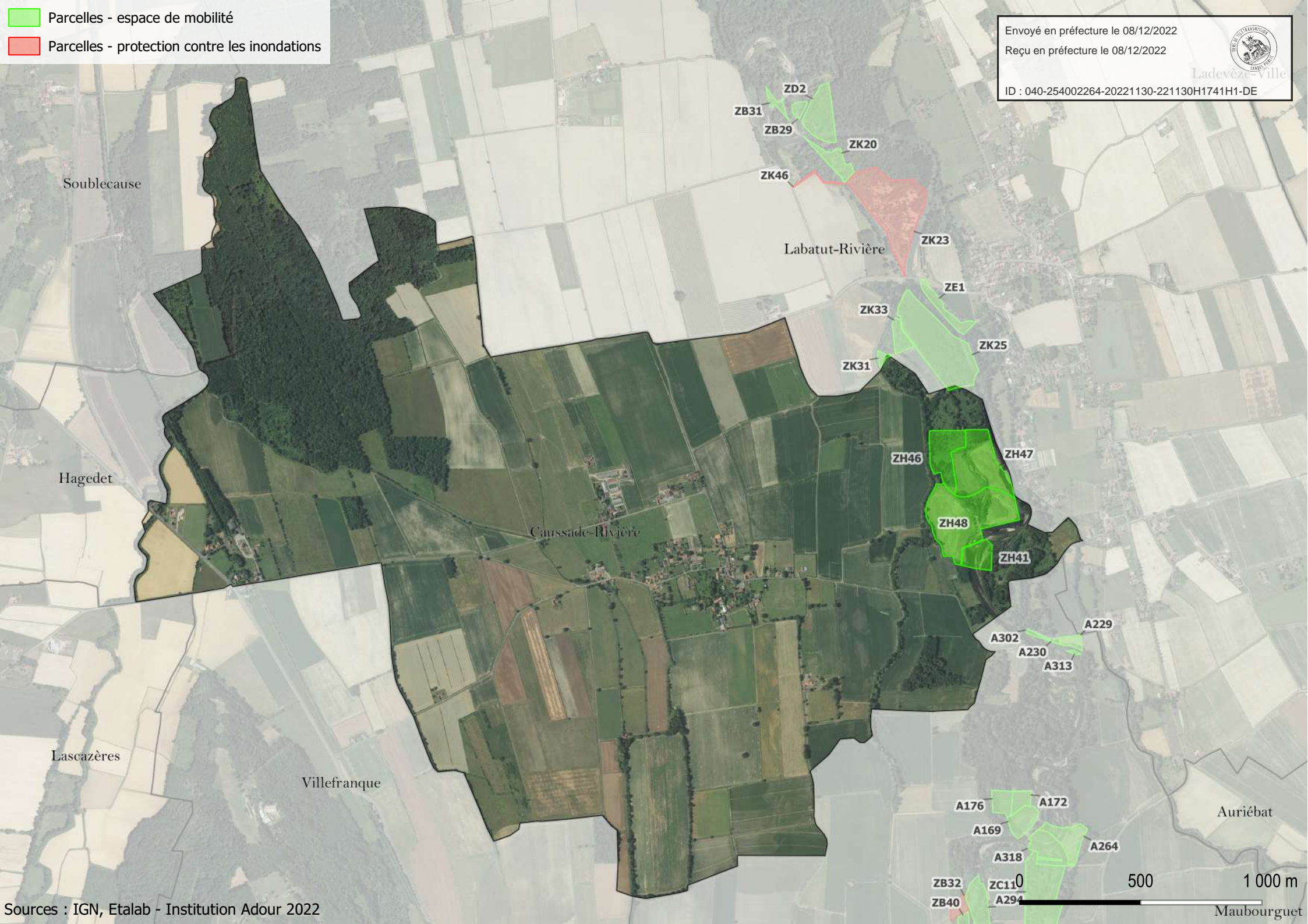
0 500 1 000 m

- Parcelles - espace de mobilité
- Parcelles - protection contre les inondations

Envoyé en préfecture le 08/12/2022
Reçu en préfecture le 08/12/2022


ID : 040-254002264-20221130-221130H1741H1-DE




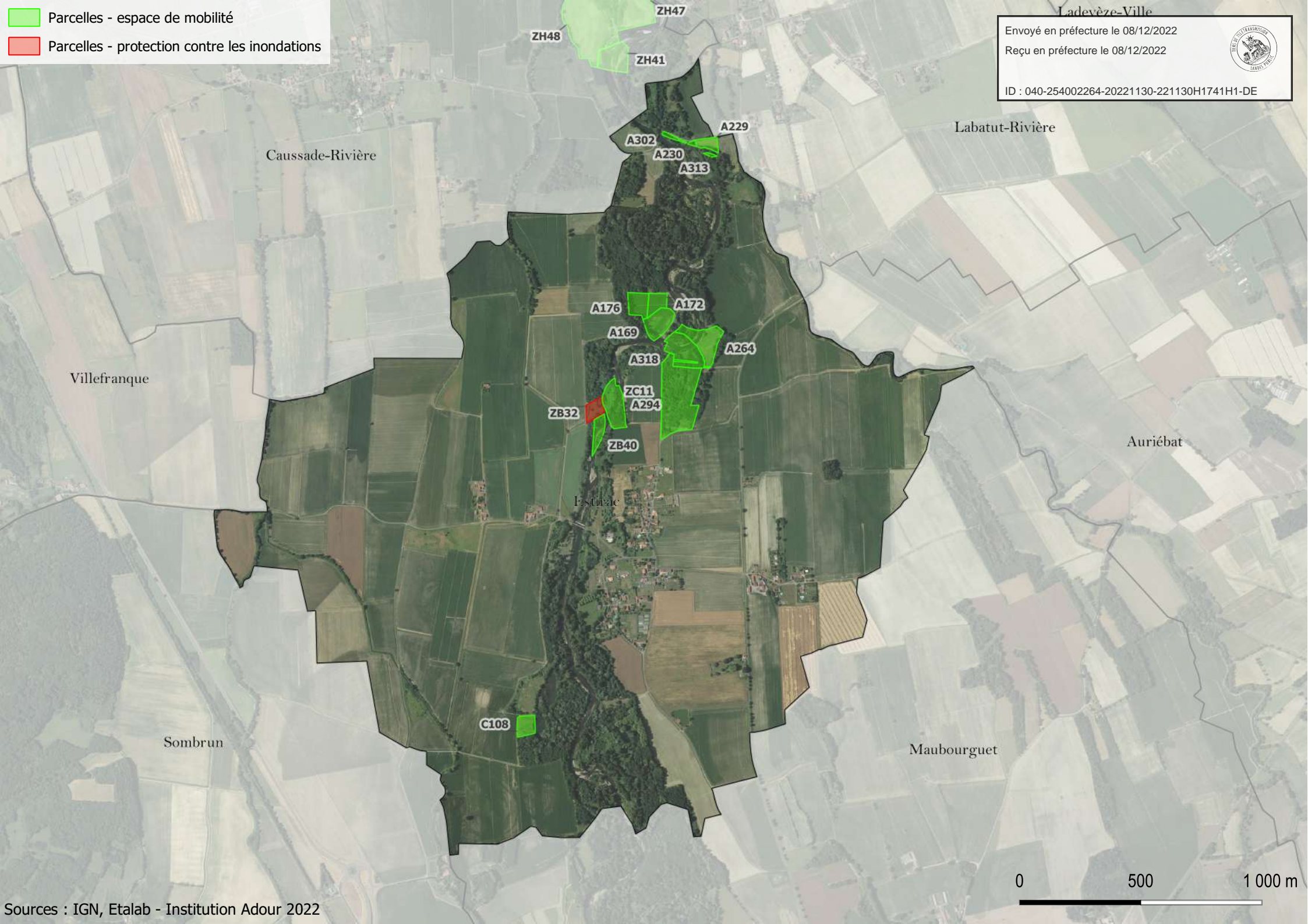


- Parcelles - espace de mobilité
- Parcelles - protection contre les inondations

Ladevèze-Ville


Envoyé en préfecture le 08/12/2022
Reçu en préfecture le 08/12/2022

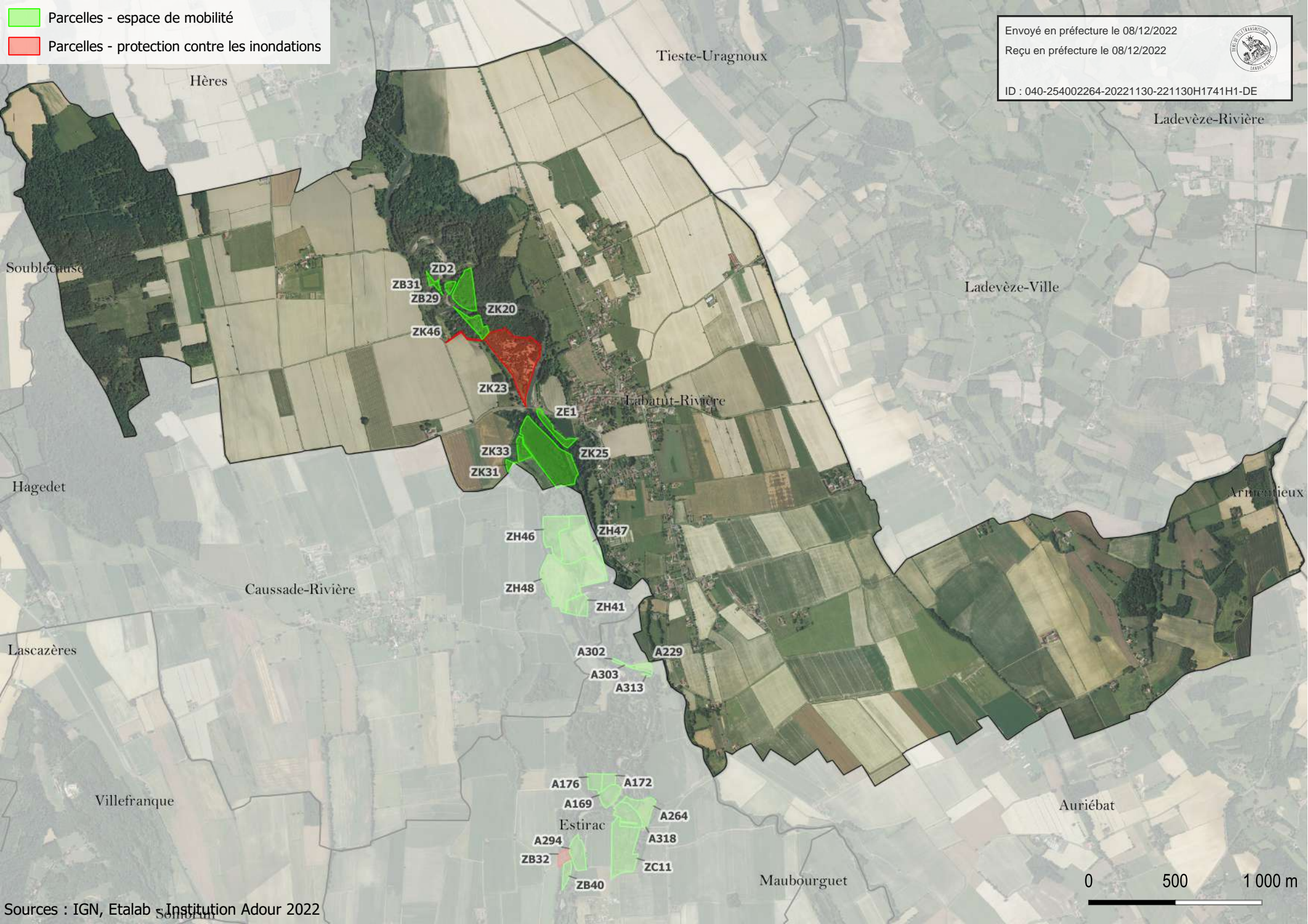

ID : 040-254002264-20221130-221130H1741H1-DE



- Parcelles - espace de mobilité
- Parcelles - protection contre les inondations

Envoyé en préfecture le 08/12/2022
Reçu en préfecture le 08/12/2022


ID : 040-254002264-20221130-221130H1741H1-DE



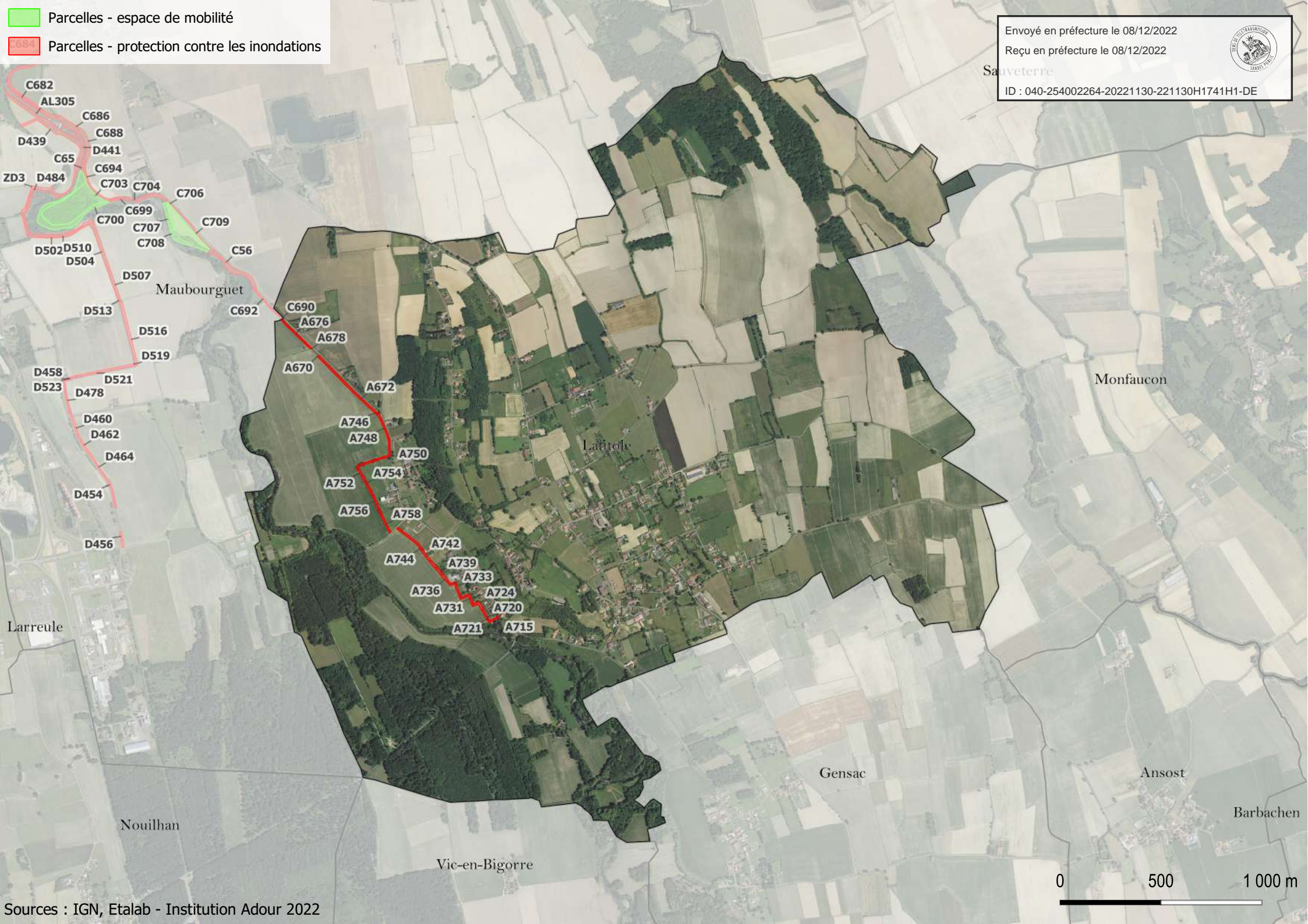
Parcelles - espace de mobilité
Parcelles - protection contre les inondations

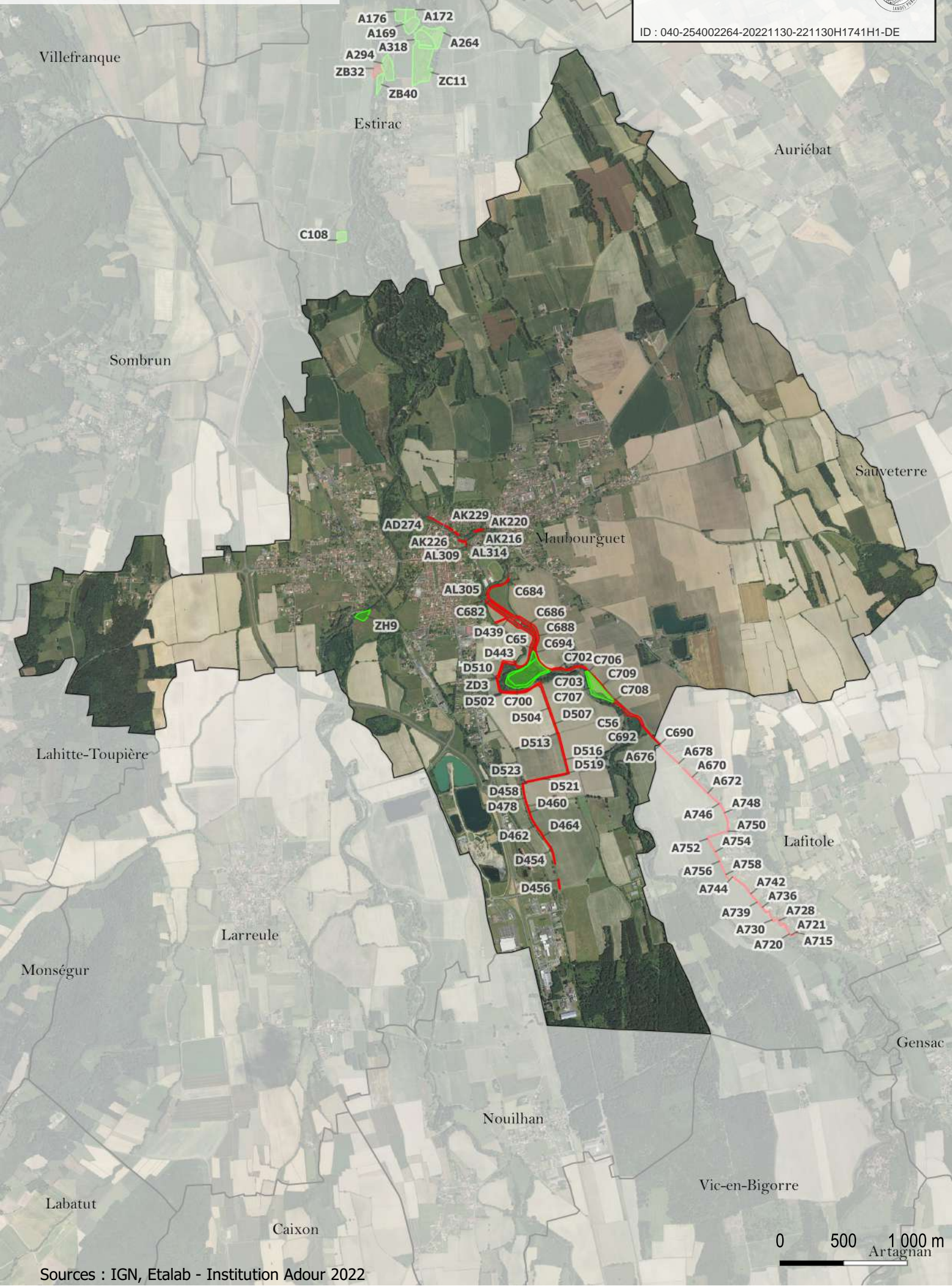
Envoyé en préfecture le 08/12/2022

Reçu en préfecture le 08/12/2022



ID : 040-254002264-20221130-221130H1741H1-DE





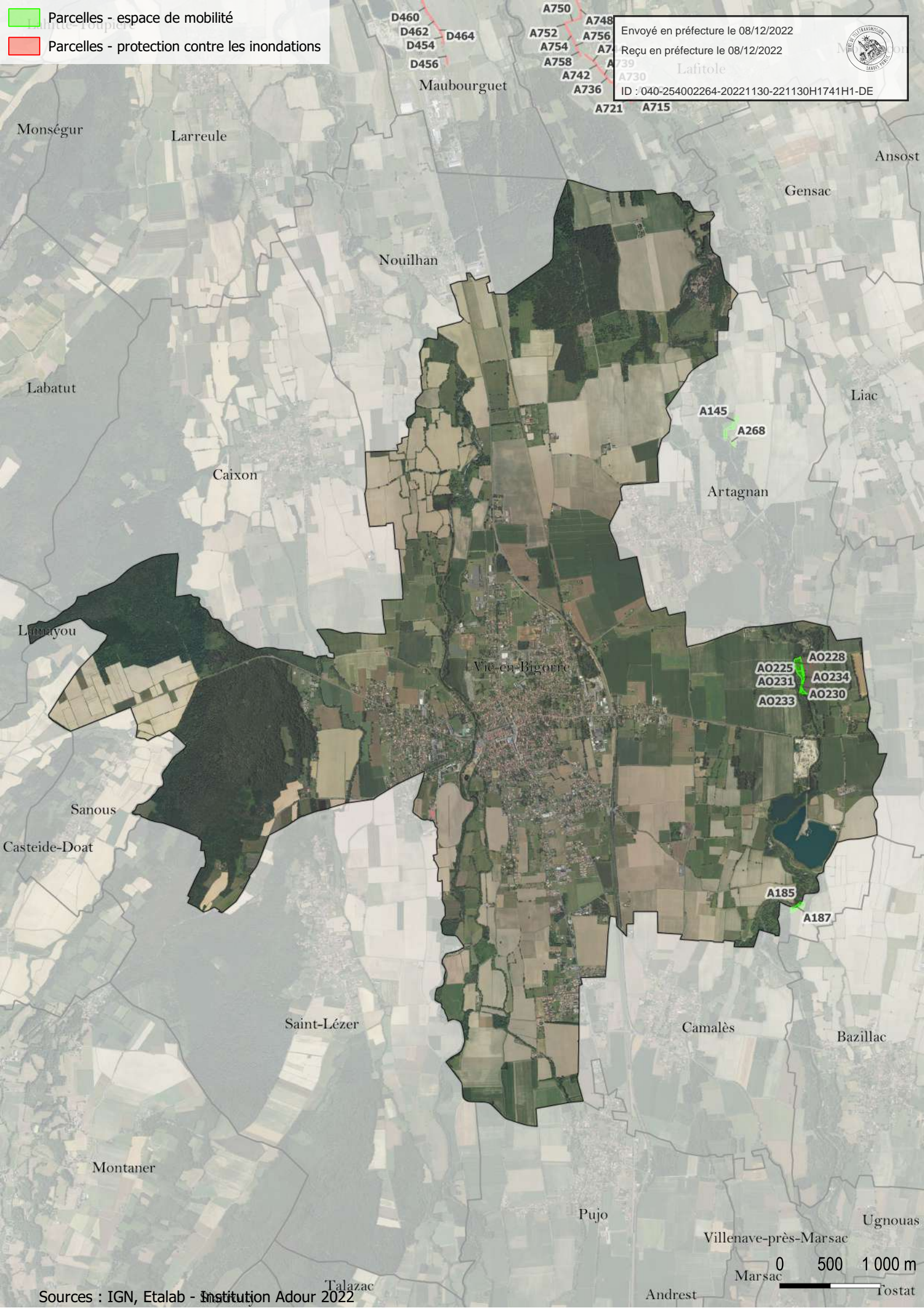


Parcelles - espace de mobilité
Parcelles - protection contre les inondations

D460
D462
D454
D464
D456
Maubourguet

A750
A748
A752
A754
A756
A758
A742
A736
A721
A715

Envoyé en préfecture le 08/12/2022
Reçu en préfecture le 08/12/2022
Lafitole
ID : 040-254002264-20221130-221130H1741H1-DE





Annexe 4

Certificat administratif établissant la valeur des biens mis à disposition





INSTITUTION ADOUR
Etablissement Public Territorial de Bassin
Hautes-Pyrénées - Gers - Landes - Pyrénées-Atlantiques

CERTIFICAT ADMINISTRATIF

Je soussigné, Paul CARRÈRE, représentant légal de l'Institution Adour dont le siège est situé au 38 rue Victor Hugo - 40025 Mont-de-Marsan Cedex, concernant les propriétés foncières de l'Institution Adour relatives à la protection contre les inondations et à la restauration de l'espace de mobilité de l'Adour :

- établis qu'un total de 264 parcelles totalisant une contenance cadastrale de 2 121 744 m² ont été acquises pour un montant total de dépenses de 1 263 662,53 € dont 1 075 754,55 € de frais d'acquisition et 187 907,98 € de frais annexes à l'acquisition, comme l'attestent les décomptes ci-annexés (récapitulatif des acquisitions et récapitulatif des mandats afférents),
- en déduit que la valeur estimée des 254 parcelles, totalisant une contenance de 2 114 762 m², identifiées pour être mises à disposition selon la liste ci-annexée, est de 1 259 504,21 € (1 263 662,53 € x 2 114 762 m² / 2 121 744 m²).

Fait à Mont-de-Marsan, le 19 OCT. 2022 .

Le Président,

INSTITUTION ADOUR
38 Rue Victor Hugo
40025 MONT DE MARSAN CEDEX



Liste des annexes :

- récapitulatif des frais d'acquisition visé par le comptable public,
- liste des parcelles acquises dans le cadre de l'opération « restauration de l'espace de mobilité »
- liste des parcelles concernées par le projet de mise à disposition

A signer -

Récapitulatif des mandats afférents aux acquisitions foncières pour la protection des inondations et la restauration de l'espace de mobilité de l'Adour

Envoyé en préfecture le 08/12/2022

Reçu en préfecture le 08/12/2022



ID : 040-254002264-20221130-221130H1741H1-DE

Article	Opération	Date	Bd	Mdt	Tiers	Acquisition / frais annexes	Libellé	TTC	HT
2111	9207	13/10/2009	108	835	SCP Duplan	A	Acquisition Rhodes du 03/07/09	40 000,00 €	40 000,00 €
2111	9207	13/10/2009	108	836	SCP Duplan	F	Frais d'acte Rhodes	1 110,03 €	937,62 €
2111	1808	23/02/2010	24	132	SCP Duplan & Brun	A	Vente Lafourcade	108 000,00 €	108 000,00 €
2111	1808	23/02/2010	24	131	SCP Duplan & Brun	F	Etat de frais vente Lafourcade	2 026,49 €	1 723,89 €
2111	1808	23/02/2010	24	134	SCP Duplan & Brun	A	Vente Blandin	10 500,00 €	10 500,00 €
2111	1808	23/02/2010	24	133	SCP Duplan & Brun	F	Etat de frais vente Blandin	846,47 €	726,76 €
2111	1808	23/02/2010	24	136	SCP Duplan & Brun	A	Acquisition Broqua du 18/11/09	2 500,00 €	2 500,00 €
2111	1808	23/02/2010	24	135	SCP Duplan & Brun	F	Frais d'acte Broqua	567,25 €	487,58 €
2111	1808	29/06/2010	83	568	SCP Duplan & Brun	A	Acquisition Aries	45 000,00 €	45 000,00 €
2111	1808	13/07/2010	89	612	SCP Duplan & Brun	A	Acquisition Perret- Latapie	9 000,00 €	9 000,00 €
2111	1808	13/07/2010	89	613	SCP Duplan & Brun	F	Etat de frais Perret- Latapie	850,04 €	718,60 €
2111	1808	13/07/2010	89	614	SAFER GHL	F	Prestation de service vente perret latapie	645,84 €	645,84 €
2111	1808	06/04/2011	38	243	SCP Duplan & Brun	A	Acquisition Izotge	64 771,09 €	64 771,09 €
2111	1808	06/04/2011	38	241	SCP Duplan & Brun	F	Frais izotge	1 634,13 €	1 405,63 €
2111	1808	05/10/2010	122	879	SCP Duplan & Brun	F	Frais d'acte Aries	1 387,81 €	1 098,50 €
2111	1810	14/12/2010	151	1056	SCP Duplan et Brun	F	Frais d'acquisition dupeyron paul	561,55 €	473,65 €
2111	1810	14/12/2010	151	1054	SCP Duplan et Brun	F	Frais d'acquisition dupeyron Jean et Marie	1 001,78 €	842,03 €
2111	1810	14/12/2010	151	1055	SCP Duplan et Brun	A	Acquisition dupeyron paul	32 000,00 €	32 000,00 €
2111	1810	14/12/2010	151	1057	SCP Duplan et Brun	A	Acquisition dupeyron Jean et Marie	5 000,00 €	5 000,00 €
2111	1810	04/02/2011	13	81	SAFER GHL	F	FN*10911 (Recueil engagements Guignard)	680,93 €	569,34 €
2111	1810	06/04/2011	38	240	SAFER GHL	F	FN*10974 (Recueil engagements Ducos)	5 464,09 €	4 568,64 €
2111	1810	12/04/2011	40	263	SCP Duplan et Brun	F	Indemnité acquisition dupeyron paul	6 090,00 €	6 090,00 €
2111	1810	12/04/2011	40	262	SCP Duplan et Brun	F	Indemnité acquisition Labadie	910,00 €	910,00 €
2111	1810	12/04/2011	40	265	SCP Duplan et Brun	F	Frais d'acquisition Labadie	1 424,15 €	1 261,83 €
2111	1810	06/07/2011	69	445	SAFER GHL	F	FN*1006 exe engagements Ducos et Guignard	39 000,00 €	39 000,00 €
2111	1810	09/09/2011	92	679	SCP Duplan et Brun	A	Acquisition Guignard	11 386,89 €	11 386,89 €
2111	1810	09/09/2011	92	680	SCP Duplan et Brun	F	Frais d'acquisition Guignard	1 018,32 €	874,32 €
2111	1810	03/10/2011	101	798	SCP Duplan et Brun	A	Acquisition DUCOS	71 372,88 €	71 372,88 €
2111	1810	03/10/2011	101	797	SCP Duplan et Brun	F	Frais d'acquisition DUCOS	2 601,52 €	2 295,80 €
2111	1810	04/10/2011	102	800	SCP Duplan et Brun	F	Indemnité levée de bail	20 000,00 €	20 000,00 €
2111	1810	20/10/2011	109	865	SCP Duplan et Brun	A	Acquisition Mendizabal	35 000,00 €	35 000,00 €
2111	1810	20/10/2011	109	864	SCP Duplan et Brun	F	Frais d'acquisition Mendizabal	1 710,75 €	1 444,00 €
2111	1810	14/11/2011	117	908	SAFER GHL	F	exécution engagements mendizabal	418,60 €	350,00 €
2111	1810	15/03/2012	27	228	SAFER GHL	F	recueil engagements mendizabal	358,80 €	300,00 €
2111	1810	02/04/2012	32	264	SCP Duplan et Brun	F	échange institution commune de labatut	1 601,85 €	1 601,85 €
2111	1810	02/04/2012	32	265	SAFER GHL	F	frais safer pour substitution labadie	3 256,71 €	2 723,00 €
2111	1810	12/04/2012	36	302	SCP Duplan et Brun	A	Acquisition Roques	1 460,80 €	1 460,80 €
2111	1810	12/04/2012	34	282	SCP Duplan et Brun	F	frais acquisition Roques	808,79 €	687,21 €
2111	1810	12/04/2012	36	300	SCP Duplan et Brun	A	Acquisition Cahaupe	1 277,10 €	1 277,10 €
2111	1810	10/04/2012	34	281	SCP Duplan et Brun	F	frais acquisition Cahaupe	974,08 €	839,51 €
2111	1810	12/04/2012	36	301	SCP Duplan et Brun	A	Acquisition Birou	2 268,20 €	2 268,20 €
2111	1810	10/04/2012	34	280	SCP Duplan et Brun	F	frais acquisition Birou	983,71 €	844,61 €
2111	1810	24/04/2012	42	345	SCP Duplan et Brun	A	Acquisition Lagnoux	1 922,80 €	1 922,80 €
2111	1810	24/04/2012	42	344	SCP Duplan et Brun	F	frais acquisition Lagnoux	627,35 €	534,70 €

Récapitulatif des mandats afférents aux acquisitions foncières pour la protection des inondations et la restauration de l'espace de mobilité de l'Adour

Envoyé en préfecture le 08/12/2022

Reçu en préfecture le 08/12/2022



ID : 040-254002264-20221130-221130H1741H1-DE

Article	Opération	Date	Bd	Mdt	Tiers	Acquisition / frais annexes	Libellé	TTC	HT
2111	1810	10/05/2012	44	354	Me Florence Viallefont	F	frais acquisition lagnoux	183,28 €	165,70 €
2111	1811	20/10/2011	109	866	SAFER GHIL	F	FN* 11039 receuil et exécution engagement ROULT	13 193,79 €	11 031,60 €
2111	1811	13/12/2011	134	995	SCP Duplan	F	Etat de frais vente Roult	3 274,41 €	2 782,70 €
2111	1811	31/12/2011	139	1055	SCP Duplan	A	acte d'achat Roult	183 860,00 €	183 860,00 €
2111	1811	03/08/2012	86	639	SCP Duplan	F	Etat de frais vente TAJAN	920,70 €	769,82 €
2111	1811	03/08/2012	86	640	SCP Duplan	A	acte d'achat TAJAN	6 000,00 €	6 000,00 €
2111	1811	01/10/2012	102	751	SCP Duplan	A	acte d'achat dupeyron jean	520,00 €	520,00 €
2111	1811	01/10/2012	102	752	SCP Duplan	F	frais acte d'achat dupeyron jean	681,86 €	783,47 €
2111	1811	02/11/2012	116	935	SCP Duplan	F	frais acte tenturier	208,27 €	651,40 €
2111	1811	26/11/2012	125	1011	SCP Duplan	F	acte d'achat tenturier	756,93 €	651,40 €
2111	1811	26/11/2012	125	1012	SCP Duplan	A	frais acte cahaupé	485,10 €	485,10 €
2111	1811	26/11/2012	125	1010	SCP Duplan	F	acte d'achat cahaupé	938,36 €	795,40 €
2111	1811	26/11/2012	125	1009	SCP Duplan	A	acte d'achat Bernon	6 557,10 €	6 557,10 €
2111	1811	21/02/2013	14	137	SCP Jean Antoine Brun	F	Frais acte Bernon	700,44 €	596,80 €
2111	1811	21/02/2013	14	138	SCP Jean Antoine Brun	A	acte d'achat Bernon	95,70 €	95,70 €
2111	1811	05/03/2013	18	170	SCP Duplan	A	acte d'achat Touzanne	3 002,00 €	3 002,00 €
2111	1811	05/03/2013	18	171	SCP Duplan	F	Frais acte Touzanne	765,78 €	649,30 €
2111	1811	22/04/2013	36	310	SCP Galay et audhy	A	acte d'achat claverie	12 138,00 €	12 138,00 €
2111	1811	04/07/2013	62	508	SCP Jean Antoine Brun	F	Frais acte claverie	1 245,74 €	1 056,50 €
2111	1811	18/07/2013	70	573	SCP Jean Antoine Brun	F	Landes-eito Frais vente cmne tieste/Cts landes-eito	770,73 €	653,60 €
2111	1811	18/07/2013	70	574	SCP Jean Antoine Brun	F	Cmne Tieste Frais vente Cts Landes / cmne tieste	736,04 €	626,40 €
2111	1811	18/07/2013	70	576	SCP Jean Antoine Brun	A	acte achat Cts Landes	1,00 €	1,00 €
2111	1811	18/07/2013	70	575	SCP Jean Antoine Brun	F	Frais achat Cts Landes	783,88 €	666,40 €
2111	1811	26/07/2013	72	598	SAFER GHIL	F	Fact n° 11311 recueil Cauzette Jean et Thierry	2 248,48 €	1 880,00 €
2111	1811	02/09/2013	81	676	SCP Jean Antoine Brun	F	Frais échange Gaye	683,11 €	571,16 €
2111	1811	02/09/2013	81	677	SCP Jean Antoine Brun	A	Frais échange Gaye (soulte)	114,00 €	95,32 €
2111	1811	02/09/2013	81	678	SCP Jean Antoine Brun	F	Frais achat Cmne Tieste/IA	698,61 €	589,20 €
2111	1811	02/09/2013	81	679	SCP Jean Antoine Brun	A	Acte achat Cmne Tieste/IA (acquisition)	199,39 €	199,39 €
2111	1811	14/11/2013	112	965	SCP Jean Antoine Brun	F	Indemnité achat laporte	13 000,00 €	13 000,00 €
2111	1811	05/12/2013	120	1019	SCP Jean Antoine Brun	F	frais acte d'achat cauzette thierry	1 479,28 €	1 479,28 €
2111	1811	11/12/2013	123	1037	SCP Jean Antoine Brun	F	frais acte d'échange ass foncière/IA	671,47 €	671,47 €
2111	1811	11/12/2013	123	1038	SCP Jean Antoine Brun	F	frais acte Derigon	827,42 €	827,42 €
2111	1811	11/12/2013	123	1039	SCP Jean Antoine Brun	A	acte achat Derigon	3 100,00 €	3 100,00 €
2111	1811	11/12/2013	123	1040	SCP Jean Antoine Brun	F	frais acte Galabert	873,18 €	873,18 €
2111	1811	11/12/2013	123	1041	SCP Jean Antoine Brun	A	acte d'achat Galabert	3 000,00 €	3 000,00 €
2111	1811	11/12/2013	123	1042	SCP Jean Antoine Brun	F	frais acte cauzette jean	782,88 €	782,88 €
2111	1811	11/12/2013	123	1043	SCP Jean Antoine Brun	A	acte achat cauzette jean	1 000,00 €	1 000,00 €
2111	1811	11/12/2013	123	1044	SCP Jean Antoine Brun	F	complément Frais acte claverie	112,62 €	112,62 €
2111	1811	30/12/2013	128	1089	SCP Jean Antoine Brun	A	acte d'achat cauzette thierry	36 600,00 €	36 600,00 €
2111	1811	14/01/2014	3	20	SCP Jean Antoine Brun	F	frais safer sur substitution claverie	1 160,12 €	1 160,12 €
2111	1811	14/01/2014	3	21	SCP Jean Antoine Brun	F	frais acte Laporte	933,97 €	933,97 €
2111	1811	14/01/2014	3	22	SCP Jean Antoine Brun	A	acte d'achat Laporte	8 000,00 €	8 000,00 €
2111	1811	19/03/2014	28	241	SCP Jean Antoine Brun	A	acte d'achat Rigaud murielle	8 350,80 €	8 350,80 €
2111	1811	19/03/2014	28	242	SCP Jean Antoine Brun	A	acte d'achat plouvier	22 125,00 €	22 125,00 €
2111	1811	18/03/2014	26	232	SCP Jean Antoine Brun	F	frais acte d'achat Guinle	1 179,15 €	1 179,15 €

Récapitulatif des mandats affrrents aux acquisitions foncières pour la protection des inondations et la restauration de l'espace de mobilité de l'Adour

Envoyé en préfecture le 08/12/2022

Reçu en préfecture le 08/12/2022



ID : 040-254002264-20221130-221130H1741H1-DE

Article	Opération	Date	Bd	Mdt	Tiers	Acquisition / frais annexes	Libellé	TTC	HT
2111	1813	19/03/2014	28	243	SCP Jean Antoine Brun	A	acte d'achat Guinle	19 236,00 €	19 236,00 €
2111	1813	04/03/2014	21	185	SCP Jean Antoine Brun	F	Fact n° 4114423545 Frais achat Dessans	1 052,96 €	1 052,96 €
2111	1813	04/03/2014	21	186	SCP Jean Antoine Brun	A	Acquisition Dessans	12 702,00 €	12 702,00 €
2111	1813	04/03/2014	21	183	SCP Jean Antoine Brun	F	Fact n° 4114423550 Frais achat Duviau	709,71 €	709,71 €
2111	1813	04/03/2014	21	184	SCP Jean Antoine Brun	A	Acquisition Duviau	2 000,00 €	2 000,00 €
2111	1813	23/07/2014	56	494	SCP Jean Antoine Brun	F	Fact n° 4114423371 Frais acte Rigaud	1 107,88 €	940,30 €
2111	1813	23/07/2014	97	697	SCP Jean Antoine Brun	F	Facture n° 4114423372 Frais acte d'achat Plouvier	1 358,27 €	1 156,00 €
2111	1813	23/07/2014	97	699	SCP Jean Antoine Brun	F	Facture n° 4114423370 Frais acte d'achat Rigaud	2 070,12 €	1 775,53 €
2111	1813	23/07/2014	97	698	SCP Jean Antoine Brun	A	Acte d'achat Rigaud	68 998,70 €	68 998,70 €
2111	1813	23/07/2014	97	700	SCP Jean Antoine Brun	F	Facture n° 4114423243 Frais acte Cts Landes	757,89 €	757,89 €
2111	1813	23/07/2014	97	701	SCP Jean Antoine Brun	A	Acte de vente Cts Landes	3 000,00 €	3 000,00 €
2111	1813	31/07/2014	100	741	SCP Jean Antoine Brun	F	Complément frais hypothèques vente Guinle	17,00 €	17,00 €
2111	1813	31/07/2014	100	740	SAFER GHL	F	Fact 11589 recueil engagements El Qacemi, Labarde, Dupeyron	849,24 €	707,70 €
2111	1813	06/11/2014	146	1116	SCP Jean Antoine Brun	F	Indemnité au preneur acte Rigaud muriel	4 121,80 €	4 121,80 €
2111	1813	06/11/2014	146	1115	SAFER GHL	F	Fact 11619 exécution des engagements Labarde et Dupeyron	103,85 €	86,54 €
2111	1813	18/11/2014	152	1158	SCP Jean Antoine Brun	F	Indemnité au preneur acte Rigaud Jean claude	15 907,00 €	15 907,00 €
2111	1813	22/12/2014	176	1297	SCP Jean Antoine Brun	F	Facture n° 4114423373 Frais acte Labarbe	884,36 €	748,80 €
2111	1813	22/12/2014	176	1298	SCP Jean Antoine Brun	A	Acte d'achat Labarbe	3 837,00 €	3 837,00 €
2111	1813	05/03/2015	35	188	SCP Jean Antoine Brun	F	Frais d'acte dulout	613,28 €	518,90 €
2111	1813	05/03/2015	35	189	SCP Jean Antoine Brun	A	Acte d'achat Dulout	400,00 €	400,00 €
2111	1813	11/03/2015	39	205	SCP Jean Antoine Brun	F	Facture n° 4114423740 frais acte dupeyron	849,82 €	720,90 €
2111	1813	11/03/2015	39	206	SCP Jean Antoine Brun	A	Acte de d'achat Dupeyron	3 026,00 €	3 026,00 €
2111	1813	13/04/2015	58	295	SCP Jean Antoine Brun	F	Indemnité au preneur acte Dupeyron	1 412,00 €	1 412,00 €
2111	1813	13/04/2015	58	296	SCP Jean Antoine Brun	F	Indemnité au preneur acte Labarbe	1 791,00 €	1 791,00 €
2111	1813	20/04/2015	64	318	SAFER GHL	F	Fact 11589 exécution des engagements Dehez	737,16 €	614,30 €
2111	1813	19/08/2015	130	707	SCP Jean Antoine Brun	F	Facture n° 4114424909 frais acte dehez	1 854,40 €	1 585,90 €
2111	1813	19/08/2015	130	708	SCP Jean Antoine Brun	A	Acte d'achat Dehez	61 430,00 €	61 430,00 €
2111	1813	19/08/2015	130	709	SCP Jean Antoine Brun	F	Indemnité au preneur acte Dehez	5 570,00 €	5 570,00 €
2111	1813	07/10/2015	147	871	SAFER GHL	F	Fact 11883 exécution des engagements Ducom, Buffalan, Rigaud	4 777,40 €	3 981,17 €
2111	1813	16/12/2015	189	1130	SCP Jean Antoine Brun	F	Frais acte labarthe	911,92 €	911,92 €
2111	1813	16/12/2015	189	1131	SCP Jean Antoine Brun	A	acte labarthe	5 000,00 €	5 000,00 €
2111	1813	03/02/2016	12	84	SCP Jean Antoine Brun	F	Dossier échange rural	1 725,00 €	1 725,00 €
2111	1813	14/03/2016	30	185	SAFER GHL	F	Fact 20160177 recueil des engagements Clarac Alain et Clarac Anne Marie	1 380,00 €	1 150,00 €
2111	1813	14/03/2016	30	189	SCP Jean Antoine Brun	F	frais acte Rigaud Murielle	1 785,00 €	1 785,00 €
2111	1813	14/03/2016	30	187	SCP Jean Antoine Brun	A	acte Rigaud Murielle (prix de vente)	56 032,00 €	69 632,00 €
2111	1813	14/03/2016	30	188	SCP Jean Antoine Brun	F	acte Rigaud Murielle (indemnité au preneur sortant)	13 600,00 €	13 600,00 €
2111	1813	14/03/2016	30	188	SCP Jean Antoine Brun	F	frais acte Buffalan	1 077,16 €	1 077,16 €
2111	1813	21/03/2016	35	215	SCP Jean Antoine Brun	A	acte Buffalan	10 000,00 €	10 000,00 €
2111	1813	08/06/2016	69	406	SCP Jean Antoine Brun	F	Frais d'acte dulout (complément)	143,64 €	143,64 €
2111	1813	20/07/2016	92	536	SAFER GHL	F	Fact 2016142 (exécution engagement)	346,62 €	288,85 €
2111	1813	30/03/2017	32	228	SCP Jean Antoine Brun	F	complément frais acte gfa de labarthe	31,31 €	31,31 €
2111	1813	11/05/2017	46	327	SCP Gabriel et Guenard	A	Acte Anne-Marie Clarac	14 000,00 €	14 000,00 €
2111	1813	11/05/2017	46	329	SCP Gabriel et Guenard	A	Acte Alain Clarac	9 000,00 €	9 000,00 €
2111	1813	11/05/2017	46	328	SCP Gabriel et Guenard	A	Acte Monique El Qacemi	5 500,00 €	5 500,00 €
2111	1813	24/08/2017	83	575	SCP Gabriel et Guenard	A	Acte Lafon Bruhat	4 000,00 €	4 000,00 €



Article	Opération	Date	Bd	Mdt	Tiers	Acquisition / frais annexes	Libellé	TTC	HT
2111	1813	24/08/2017	83	576	SCP Gabriel et Guenard	F	Frais d'acte Lafon Bruhat	1 001,51 €	1 001,51 €
2111	1813	05/10/2017	103	774	SCP Gabriel et Guenard	F	Frais acte Alain Clarac	1 097,81 €	1 097,81 €
2111	1813	05/10/2017	103	775	SCP Gabriel et Guenard	F	Frais acte El Qacemi	723,00 €	723,00 €
2111	1813	05/10/2017	103	776	SCP Gabriel et Guenard	F	Frais acte Anne-Marie Clarac	1 087,12 €	1 087,12 €
2111	1813	13/12/2017	129	981	Safer Occitanie	F	Fact 5690 recueil des engagements Ducournau	42,00 €	35,00 €
2111	1813	13/12/2017	129	983	SCP Gabriel et Guenard	A	Acte Ducom	385,00 €	385,00 €
2111	1813	13/12/2017	129	982	SCP Gabriel et Guenard	F	Frais d'acte Ducom	1 007,76 €	1 007,76 €
2111	1813	21/12/2017	136	1055	SCP Gabriel et Guenard	F	complément frais acte Pesque	185,22 €	185,22 €
2111	1813	21/12/2017	136	1054	SCP Gabriel et Guenard	F	complément frais acte Clarac	24,30 €	24,30 €
2111	1816	20/02/2018	16	131	SCP Gabriel et Guenard	F	complément frais acte Lafon Bruhat	36,65 €	36,65 €
2111	1816	20/02/2018	16	132	SCP Gabriel et Guenard	A	FAC. ACTE VENTE DU 04/01/2018 Maillot	8 000,00 €	8 000,00 €
2111	1816	25/04/2018	37	349	Safer Occitanie	F	Frais d'intervention propriété Ducournau	1 420,18 €	1 420,18 €
2111	1816	18/05/2018	49	437	SCP Gabriel et Guenard	A	FAC. ACTE VENTE DU 13/04/2018 Lestrade	252,00 €	210,00 €
2111	1816	18/05/2018	49	438	SCP Gabriel et Guenard	F	FAC. FRAIS ACQUISITION DU 13/04/2018 Lestrade	6 000,00 €	6 000,00 €
2111	1816	22/11/2018	129	1041	SCP Gabriel et Guenard	A	Acte de vente Portassau	768,00 €	768,00 €
2111	1816	22/11/2018	129	1042	SCP Gabriel et Guenard	F	Frais acquisition vente Portassau	500,00 €	500,00 €
2111	1816	30/04/2019	49	345	SCP Gabriel et Guenard	A	Acte de vente Ducournau	1 105,03 €	1 105,03 €
2111	1816	30/04/2019	49	346	SCP Gabriel et Guenard	F	frais acquisition Ducournau	3 500,00 €	3 500,00 €
2111	1816	27/11/2020	126	855	SCP Gabriel et Guenard	A	Acte de vente Soules	480,00 €	480,00 €
2111	1816	04/06/2021	56	357	SCP Gabriel et Guenard	F	Frais acquisition Soules	3 600,00 €	3 600,00 €
2111	1816	23/06/2021	70	433	SCP Gabriel et Guenard	F	Frais régularisation vente Soules	432,00 €	360,00 €
2111	1816	23/06/2021	70	433	SCP Gabriel et Guenard	F	Frais régularisation vente Soules	99,08 €	99,08 €

TOTAL TTC 1 263 662,53 €

TOTAL contenance 2 121 744 m²

Coût moyen au m² 0,60 €

Gilles MARLIN
Payeur départemental



	COMMUNE	PARCELLES	CONTENANCE	CONTENANCE TOTALE		DATE SIGNATURE ACTE
RHODES Jacques	Riscle	A 250	19a 36ca	3ha 2a 82ca	30 282	3 juillet 2009
	Riscle	A 251	58a 88ca			
	Riscle	A 252	1ha 7a 10ca			
	Riscle	B 249	10a 84ca			
	Riscle	B 250	52a 21ca			
	Riscle	B 614	54a 43ca			
BLANDIN Jean-Jacques	Estirac	A 264	1ha 40a 70ca	1ha 40a 70ca	14 070	18 novembre 2009
BROCA Consorts	Estirac	A 172	56a 20ca	0ha 56a 20ca	5 620	17 novembre 2009
LAFOURCADE Eric	Caussade-Rivière	ZH 41	1ha 23a 90ca	12ha 87a 20ca	128 720	18 novembre 2009
	Caussade-Rivière	ZH 47	4ha 51a 60ca			
	Caussade-Rivière	ZH 48	7ha 11a 70ca			
ARIES Michel	Estirac	A 169	1ha 01a 85ca	6ha 31a 38ca	63 138	21 janvier 2010
	Estirac	A 176	79a 05ca			
	Estirac	A 294	1ha 21a 38ca			
	Estirac	ZB 32	52a 80ca			
	Labatut-Rivière	ZD 94	2ha 76a 30ca			
PERRET-LATAPIE Consorts	Labatut-Rivière	ZK 36	1ha 02a 50ca	1ha 2a 50ca	10 250	2 avril 2010
SAFER GHL	Izotges	B 98	05a 50ca	6ha 95a 78ca	69 578	5 mai 2010
	Izotges	B 118	1ha 21a 90ca			
	Izotges	B 158	05a 30ca			
	Izotges	B 122	1ha 99a 54ca			
	Izotges	B 113	62a 00ca			
	Izotges	B 117	88a 00ca			
	Izotges	B 184	1ha 28a 43ca			
	Izotges	B 185	42ca			
	Izotges	B 187	42a 49ca			
	Cahuzac sur Adour	C 26	38a 60ca			
	Cahuzac sur Adour	C 409	03a 60ca			
DUPEYRON Jean et Marie	Labatut-Rivière	ZK 38	3ha 92a 80ca	3ha 92a 80ca	39 280	2 juillet 2010
DUPEYRON Paul	Labatut-Rivière	ZK 37	58a 60ca	58a 60ca	5 860	2 juillet 2010
LABADIE Jean-Louis (pour mémoire échange avec parcelles à Montpardiac pour projet Corneillan)	Izotges	B 99	11a 45ca	7ha 67a 35ca	76 735	21 décembre 2010
	Izotges	B 101	3ha 64a 50ca			
	Izotges	B 111	2ha 10a 70ca			
	Izotges	B 112	1ha 66a 85ca			
GUIGNARD Jean	Izotges	B 159	13a 85ca	1ha 13a 70ca	11 370	21 mai 2011
	Riscle	B 275	21a 42ca			
DUCOS Indivision	Riscle	B 276	92a 28ca	8ha 84a 85ca	88 485	14 mai 2011
	Corneillan	A 26	1ha 23a 19ca			
	Corneillan	B 793	3ha 89a 82ca			
MENDIZABAL (née LATAPIE)	Corneillan	B 796	3ha 71a 84ca	6ha 3a 99ca	60 399	21 mai 2011
	Estirac	A 318	1ha 51a 29ca			
	Estirac	ZB 40	51a 80ca			
Commune de Labatut-Rivière	Estirac	ZC 11	4ha 00a 90ca	19ha 03a 34ca	190 334	24 août 2011
	Labatut-Rivière	ZB 29	28a			
	Labatut-Rivière	ZB 31	29a			
	Labatut-Rivière	ZB 38	76a 60ca			
	Labatut-Rivière	ZD 2	2ha 14a 60ca			
	Labatut-Rivière	ZE 1	95a			
	Labatut-Rivière	ZK 20	99a 60ca			
	Labatut-Rivière	ZK 23	6ha 39a 60ca			
	Labatut-Rivière	ZK 25	6ha 29a 90ca			
ROQUES Gérard	Labatut-Rivière	ZK 31	17a 60ca	13a 28ca	1 328	3 novembre 2011
	Labatut-Rivière	ZK 33	69a 40ca			
CAUHAPE Marie	Labatut-Rivière	ZK 46	10a 04ca	11a 61ca	1 161	3 novembre 2011
BIROU Jean	Lafitole	A 744	13a 28ca	20a 62ca	2 062	3 novembre 2011
	Lafitole	A 742	11a 61ca			
	Lafitole	A 728	04a 35ca			
	Lafitole	A 730	02a 02ca			
LAGNOUX Jean et Vincent	Lafitole	A 731	01a 90ca	17a 48ca	1 748	14 décembre 2011
	Lafitole	A 720	04a 97ca			
	Lafitole	A 724	07a 38ca			
	Lafitole	A 733	08a 73ca			
	Lafitole	A 736	03a 82ca			
	Lafitole	A 739	04a 93ca			



	COMMUNE	PARCELLES	CONTENANCE	CONTENANCE TOTALE		DATE SIGNATURE ACTE
ROULT Patrick	Bernède	A 175	3ha 29a 80ca	22ha 66a 20ca	226 620	30 août 2011
	Bernède	A 428	1ha 93a 76ca			
	Bernède	A 438	1ha 30a 50ca			
	Bernède	A 439	2ha 21a 70ca			
	Bernède	A 440	3ha 96a 90ca			
	Bernède	A 446	3ha 90a 40ca			
	Bernède	A 447	43a 04ca			
	Bernède	A 448	94a 76ca			
	Bernède	A 449	60a 67ca			
	Bernède	A 450	85a 81ca			
	Bernède	A 458	4ha 44a 85ca			
	Bernède	A 460	5ha 48a 45ca			
	Bernède	A 764	18a 57ca			
	Bernède	A 765	06a 99ca			
TAJAN	Goux	B 206	1ha 66a 10ca	1ha 66a 10ca	16 610	14 mars 2012
DUPEYRON Jean	Labatut-Rivière	ZB 66	61ca	6a 92ca	692	21 juin 2012
	Labatut-Rivière	ZB 67	06a 31ca			
TEINTURIER Consorts	Lafitole	A 715	04a 03ca	4a 41ca	441	21 juin 2012
	Lafitole	A 721	38ca			
BURAT Denise - CAUHAPE Michel	Lafitole	A 746	48ca	59a 61ca	5 961	14 septembre 2012
	Lafitole	A 748	11a 77ca			
	Lafitole	A 750	18a 26ca			
	Lafitole	A 752	04a 27ca			
	Lafitole	A 754	08a 64ca			
	Lafitole	A 756	09a 69ca			
	Lafitole	A 758	06a 50ca			
BERNON Michelle et Marianne	Lafitole	A 725	87ca	87ca	87	21 juin 2012
TOUZANNE Valérie et Michel	Maubourguet	ZH 9	53a 61ca	53a 61ca	5 361	16 octobre 2012
CLAVERIE	Bernède	A 443	1ha 73a 40ca	1ha 73a 40ca	17 340	11 avril 2013
LANDES Christine - EITO Aurore	Tieste-Uragnoux	B 778	22ca	4a 19ca	419	19 avril 2013
	Tieste-Uragnoux	C 213	23ca			
	Tieste-Uragnoux	C 218	03a 74ca			
GAYE	Monpardi	A 464	04a 27ca	4a 27ca	427	10 mai 2013
Commune de Tieste-Uragnoux	Tieste-Uragnoux	B 779	95ca	2a 69ca	269	19 avril 2013
	Tieste-Uragnoux	B 781	31ca			
	Tieste-Uragnoux	C 220	01a 43ca			
CAUZETTE Jean	Corneillan	C 18	11a 72ca	94a 75ca	9 475	30 août 2013
	Corneillan	C 19	08a 32ca			
	Corneillan	C 22	74a 71ca			
GALABERT - THEUX	Izotges	A 375	13a 27ca	41a 14ca	4 114	30 août 2013
	Izotges	A 377	03a 32ca			
	Izotges	B 211	06a 70ca			
	Izotges	B 205	08a 68ca			
	Izotges	B 207	09a 17ca			
DERIGON Christian	Sarniguet	A 507	25a 50ca	25a 50ca	2 550	26 juillet 2013
Association Foncière de la commune de Labatut-Rivière	Labatut-Rivière	ZB 69	46a 26ca	53a 02ca	5 302	26 juillet 2013
	Labatut-Rivière	ZB 70	06a 76ca			
Gascogne Matériaux	Riscle	A 223	3ha 50a 96ca	22ha 23a 98ca	222 398	26 et 30 juillet 2013
	Riscle	B 2	5ha 55a 75ca			
	Riscle	B 4	53a 03ca			
	Riscle	B 6	32a 02ca			
	Riscle	B 7	1ha 13a 47ca			
	Riscle	B 8	1ha 42a 89ca			
	Riscle	B 9	1ha 49a 09ca			
	Riscle	B 763	30a 18ca			
	Riscle	B 764	1ha 46a 88ca			
	Riscle	B 767	4ha 22a 37ca			
	Riscle	B 779	2ha 27a 34ca			
CAUZETTE Thierry	Corneillan	C 3	95a 30ca	5ha 33a 57ca	53 357	30 août 2013
	Corneillan	C 5	46a 32ca			
	Corneillan	C 35	1ha 89a 27ca			
	Corneillan	C 608	1ha 05a 53ca			
	Corneillan	C 771	03a 81ca			
LAPORTE Nathalie	Corneillan	C 772	93a 34ca	1ha 2a 61ca	10 261	13 novembre 2013
	Saint-Mont	AB 109	65a 09ca			
	Saint-Mont	AC 57	28a 17ca			
	Saint-Mont	AP 66	01a 25ca			
	Saint-Mont	AP 67	08a 10ca			



				ID : 040-234002204-20221130-221130n17		
	COMMUNE	PARCELLES	CONTENANCE	CONTENANCE TOTALE		DATE SIGNATURE ACTE
DUVIAU Bernard	Corneillan	C 20	08a 53ca	1ha 91a 72ca	19 172	20 décembre 2013
	Corneillan	C 21	09a 02ca			
	Corneillan	C 773	1ha 74a 17ca			
DESSANS Philippe et Jean	Bernède	A 1	82a 10ca	2ha 71a 02ca	27 102	21 et 23 décembre 2013
	Bernède	A 2	1ha 14a 30ca			
	Bernède	A 183	74a 62ca			
SISTAC-GUINLE	Tostat	A 32	66a 66ca	1ha 60a 30ca	16 030	20 décembre 2013
	Tostat	A 34	93a 64ca			
PLOUVIER Consorts	Saint-Mont	AD 66	36a 15ca	3ha 58a 46ca	35 846	20 décembre 2013
	Saint-Mont	AD 87	68a 80ca			
	Saint-Mont	AD 124	06a 10ca			
	Saint-Mont	AD 125	14a 85ca			
	Saint-Mont	AD 127	1ha 46a 55ca			
	Saint-Mont	AD 128	50a 11ca			
	Riscle	G 180	12a 25ca			
DIEUZEIDE Josette - LANDES Sophie (Consorts Landes)	Riscle	G 181	23a 65ca	58a 45ca	5 845	13 novembre 2013
	Estirac	A 229	38a 85ca			
	Estirac	A 230	04a 85ca			
	Estirac	A 302	08a 95ca			
	Estirac	A 303	02a 50ca			
RIGAUD Jean-Claude	Estirac	A 313	03a 30ca	13ha 02a 42ca	130 242	20 décembre 2013
	Saint-Mont	AC 51	61a 00ca			
	Saint-Mont	AC 52	06a 90ca			
	Saint-Mont	AD 3	4ha 38a 70ca			
	Saint-Mont	AD 5	89a 75ca			
	Saint-Mont	AD 6	1ha 05a 60ca			
	Saint-Mont	AD 7	2ha 21a 30ca			
	Saint-Mont	AD 93	25a 41ca			
	Saint-Mont	AD 94	06a 55ca			
	Saint-Mont	AD 95	05a 85ca			
	Saint-Mont	AD 98	05a 38ca			
	Saint-Mont	AD 112	11a 46ca			
	Saint-Mont	AD 129	14a 28ca			
	Saint-Mont	AD 131	02a 57ca			
	Saint-Mont	AD 133	00a 08ca			
	Saint-Mont	AD 135	2ha 14a 41ca			
	Saint-Mont	AD 137	62a 69ca			
Saint-Mont	AD 139	30a 49ca				
RIGAUD Murielle	Saint-Mont	AC 49	63a 50ca	4ha 42a 45ca (à voir en fontion s AC111)	44 245	20 décembre 2013
	Saint-Mont	AC 53	05a 60ca			
	Saint-Mont	AC 54	1ha 04a 35ca			
	Saint-Mont	AC 108	40a 18ca			
	Saint-Mont	AC 110	1ha 24a 78ca			
	Saint-Mont	AC 58	24a 85ca			
	Saint-Mont	AC 113	57a 55ca			
	Saint-Mont	AC 115	08a 32ca			
	Saint-Mont	AC 116	02a 27ca			
DULOUT Claude	Saint-Mont	AC 118	11a 05ca	13a 50ca	1 350	27 août 2014
	Sarniguet	A 760	05a 88ca			
	Sarniguet	A 761	01a 87ca			
	Sarniguet	A 762	05a 75ca			
LABARBE Jean	Tarsac	A 528	79ca	51a 16ca	5 116	27 août 2014
	Tarsac	A 530	16ca			
	Tarsac	A 655	19a 21ca			
	Tarsac	A 656	08a 72ca			
	Tarsac	A 660	12a 58ca			
DUPEYRON Jean	Tarsac	A 661	09a 70ca	40a 34ca	4 034	27 août 2014
	Tarsac	A 642	07a 39ca			
	Tarsac	A 643	08a 72ca			
	Tarsac	A 647	06a 10ca			
	Tarsac	A 648	02a 48ca			
DEHEZ Gérard	Tarsac	A 650	09a 57ca	8ha 04a 01ca	80 401	3 mars 2015
	Tarsac	A 651	06a 08ca			
	Barcelonne du Gers	D 80	18a 00ca			
	Barcelonne du Gers	D 101	16a 20ca			
	Barcelonne du Gers	D 102	1ha 13a 10ca			
	Barcelonne du Gers	D 553	6ha 28a 90ca			
	Barcelonne du Gers	D 554	2a 44ca			
	Barcelonne du Gers	D 556	25a 37ca			



	COMMUNE	PARCELLES	CONTENANCE	CONTENANCE TOTALE		DATE SIGNATURE ACTE	
Echange multialéral Institution Adour / MIQUEU Gérard / BAYLAC Consorts / MANCHES Bernard / MAILHES Suzanne	Sarniguet	A 765	8a 34ca	39a 94ca	3 994	11 mars 2015	
	Sarniguet	A 768	1a 70ca				
	Sarniguet	A 777	1a 72ca				
	Sarniguet	A 774	2a 59ca				
	Sarniguet	A 780	2a 61ca				
	Sarniguet	A 783	14a 08ca				
	Sarniguet	A 788	8a 90ca				
GFA de LABARTHE	Caussade-Rivière	ZH 46	2ha 41a 20ca	2ha 41a 20ca	24 120	20 août 2015	
BUFFALAN Jean-Luc	Saint-Mont	AD 9	14a 60ca	1ha 99a 99ca	19 999	20 août 2015	
	Saint-Mont	AD 53	02a 31ca				
	Saint-Mont	AD 57	18a 46ca				
	Saint-Mont	AD 88	35a 60ca				
	Saint-Mont	AD 89	11a 53ca				
	Saint-Mont	AD 91	18a 05ca				
	Saint-Mont	AD 144	46a 53ca				
	Saint-Mont	AD 145	28a 08ca				
	Saint-Mont	AD 147	20a 42ca				
	Saint-Mont	AD 149	01a 89ca				
	Saint-Mont	AD 151	02a 52ca				
RIGAUD Murielle	Saint-Mont	AC 63	01ha 22a 35ca	8ha 15a 94ca	81 594	20 août 2015	
	Saint-Mont	AC 64	31a 40ca				
	Saint-Mont	AC 65	32a 05ca				
	Saint-Mont	AC 66	41a 20ca				
	Saint-Mont	AC 67	01ha 06a 20ca				
	Saint-Mont	AC 112	10a 60ca				
	Saint-Mont	AC 114	06a 03ca				
	Saint-Mont	AC 117	32a 13ca				
	Saint-Mont	AC 119	68a 75ca				
	Saint-Mont	AC 120	41a 27ca				
	Saint-Mont	AC 123	03ha 23a 96ca				
Consorts LAFON-BRUHAT-LESTELLE	Artagnan	A 145	69a 80ca	77a 52ca	7 752	20 octobre 2016	
	Artagnan	A 268	07a 72ca				
CLARAC Alain	Barcelonne du Gers	D 44	6a 30ca	7ha 37a 90ca	73 790	28 juin 2016	
	Barcelonne du Gers	D 45	25a 10ca				
	Barcelonne du Gers	D 86	50a 80ca				
	Barcelonne du Gers	D 110	70a 00ca				
	Barcelonne du Gers	D 111	4ha 01a 50ca				
	Barcelonne du Gers	D 115	1ha 61a 40ca				
	Barcelonne du Gers	D 117	22a 80ca				
CLARAC Anne-Marie épouse PESQUE	Barcelonne du Gers	D 31	91a 40ca	6ha 58a 16ca	65 816	28 juin 2016	
	Barcelonne du Gers	D 46	49a 90ca				
	Barcelonne du Gers	D 64	4a 68ca				
	Barcelonne du Gers	D 87	2a 74ca				
	Barcelonne du Gers	D 96	16a 24ca				
	Barcelonne du Gers	D 97	9a 00ca				
	Barcelonne du Gers	D 112	79a 00ca				
	Barcelonne du Gers	D 119	4ha 05a 20ca				
EL QACEMI Monique	Saint-Mont	AD 47	1ha 17a 71ca	2ha 10a 21ca	21 021	28 juin 2016	
	Saint-Mont	AD 56	90a 14ca				
	Saint-Mont	AD 58	2a 36ca	2ha 65a 66ca	26 566		
	Riscle	G 179	26a 67ca				
	Riscle	G 182	2ha 38a 99ca				
Consorts DUCOM	Tarsac	A658	5a 13ca	5a 13ca	513	6 juillet 2016	
Consorts MAILLOT	Vic en Bigorre	AO 225	5a 67ca	1ha 56a 32ca	15 632	26 juillet 2017	
	Vic en Bigorre	AO 228	78a 24ca				
	Vic en Bigorre	AO 230	49a 90ca				
	Vic en Bigorre	AO 231	2a 07ca				
	Vic en Bigorre	AO 233	13a 43ca				
	Vic en Bigorre	AO 234	7a 01ca				
Consorts LESTRADE	Estirac	C 108	54a 68ca	54a 68ca	5 468	8 novembre 2017	
DUCOURNAU Marcel	Bernède	A 547	01ha 73a 60ca	1ha 73a 60ca	17 360	31 janvier 2018	
PORTASSAU Claude	Camalès	A 187	22a 20ca	22a 20ca	2 220	3 mai 2018	
SOULES Patrick et COSTE Isabelle	Camalès	A 185	44a 12ca	44a 12ca	4 412	25 septembre 2020	

Nb total de parcelles 264

Contenance totale 2 121 744 m²



Identification de la parcelle	Feuille parcellaire	Section parcellaire	Numéro parcellaire	N° INSEE de la commune	Nom de la commune	Objet	Contenance (m²)	Groupe de nature de culture
320270000D0044	1	OD	0044	32027	Barcelonne-du-Gers	EM	630	PEUPLERAIES (100 %)
320270000D0045	1	OD	0045	32027	Barcelonne-du-Gers	EM	2 510	PEUPLERAIES (100 %)
320270000D0046	1	OD	0046	32027	Barcelonne-du-Gers	PI	4 990	PEUPLERAIES (100 %)
320270000D0064	1	OD	0064	32027	Barcelonne-du-Gers	EM	468	TAILLIS SIMPLES (100 %)
320270000D0080	1	OD	0080	32027	Barcelonne-du-Gers	EM	1 800	TAILLIS SIMPLES (100 %)
320270000D0087	1	OD	0087	32027	Barcelonne-du-Gers	EM	274	LANDES (100 %)
320270000D0097	1	OD	0097	32027	Barcelonne-du-Gers	EM	900	TAILLIS SIMPLES (100 %)
320270000D0101	1	OD	0101	32027	Barcelonne-du-Gers	EM	1 620	TAILLIS SIMPLES (100 %)
320270000D0102	1	OD	0102	32027	Barcelonne-du-Gers	EM	11 310	TERRE (100 %)
320270000D0553	1	OD	0553	32027	Barcelonne-du-Gers	EM	62 890	TERRE (100 %)
320270000D0554	1	OD	0554	32027	Barcelonne-du-Gers	EM	244	TAILLIS SIMPLES (100 %)
320270000D0556	1	OD	0556	32027	Barcelonne-du-Gers	EM	2 537	TAILLIS SIMPLES (100 %)
320270000D0601	1	OD	0601	32027	Barcelonne-du-Gers	EM	1 298	TAILLIS SIMPLES (100 %)
320270000D0602	1	OD	0602	32027	Barcelonne-du-Gers	EM	4 854	TAILLIS SIMPLES (100 %)
320270000D0603	1	OD	0603	32027	Barcelonne-du-Gers	EM	13 091	TAILLIS SIMPLES (100 %)
320270000D0604	1	OD	0604	32027	Barcelonne-du-Gers	EM	3 415	TAILLIS SIMPLES (100 %)
320270000D0605	1	OD	0605	32027	Barcelonne-du-Gers	EM	19 932	TAILLIS SIMPLES (100 %)
320270000D0606	1	OD	0606	32027	Barcelonne-du-Gers	EM	2 306	PEUPLERAIES (100 %)
320270000D0608	1	OD	0608	32027	Barcelonne-du-Gers	EM	55 242	PRES (82 %), TAILLIS SIMPLES (18 %)
320270000D0609	1	OD	0609	32027	Barcelonne-du-Gers	EM	734	TAILLIS SIMPLES (100 %)
320270000D0610	1	OD	0610	32027	Barcelonne-du-Gers	EM	30 413	TAILLIS SIMPLES (100 %)
320460000A0001	1	OA	0001	32046	Bernède	EM	8 210	TAILLIS SOUS FUTAIES (100 %)
320460000A0002	1	OA	0002	32046	Bernède	EM	11 430	PRES (100 %)
320460000A0428	2	OA	0428	32046	Bernède	EM	19 376	TERRE (100 %)
320460000A0438	2	OA	0438	32046	Bernède	EM	13 050	TERRE (100 %)
320460000A0439	2	OA	0439	32046	Bernède	EM	22 170	TERRE (100 %)
320460000A0443	2	OA	0443	32046	Bernède	EM	17 340	TERRE (100 %)
320460000A0446	2	OA	0446	32046	Bernède	EM	39 040	TERRE (100 %)
320460000A0447	2	OA	0447	32046	Bernède	EM	4 304	TAILLIS SIMPLES (100 %)
320460000A0448	2	OA	0448	32046	Bernède	EM	9 476	TERRE (100 %)
320460000A0449	2	OA	0449	32046	Bernède	EM	6 067	TERRE (100 %)
320460000A0450	2	OA	0450	32046	Bernède	EM	8 581	TERRE (100 %)
320460000A0765	2	OA	0765	32046	Bernède	EM	699	TERRE (100 %)
320460000A0814	3	OA	0814	32046	Bernède	EM	13 614	PEUPLERAIES (73 %), SOLS (27 %)
320460000A0854	1	OA	0854	32046	Bernède	EM	12 361	TAILLIS SIMPLES (100 %)
320460000A0855	1	OA	0855	32046	Bernède	EM	31 192	TERRE (100 %)
320460000A0856	2	OA	0856	32046	Bernède	EM	108 839	TERRE (100 %)
320460000A0857	2	OA	0857	32046	Bernède	EM	909	TAILLIS SIMPLES (100 %)
320460000A0858	2	OA	0858	32046	Bernède	EM	24 773	TAILLIS SIMPLES (100 %)
320700000C0608	1	OC	0608	32070	Cahuzac-sur-Adour	EM	2 768	TAILLIS SIMPLES (100 %)
321080000A0063	1	OA	0063	32108	Corneillan	EM	10 949	TERRE (100 %)
321080000A0064	1	OA	0064	32108	Corneillan	EM	1 457	TAILLIS SIMPLES (100 %)
321080000B0793	1	OB	0793	32108	Corneillan	EM	38 982	TERRE (100 %)
321080000B0844	1	OB	0844	32108	Corneillan	EM	27 448	TERRE (100 %)
321080000C0811	1	OC	0811	32108	Corneillan	EM	53 731	TERRE (100 %)
321080000C0812	1	OC	0812	32108	Corneillan	EM	12 695	TAILLIS SIMPLES (100 %)
321510000B0206	1	OB	0206	32151	Goux	EM	16 610	PRES (100 %)
321610000A0375	1	OA	0375	32161	Izotges	PI	1 327	TERRE (100 %)
321610000A0377	1	OA	0377	32161	Izotges	PI	332	TERRE (100 %)
321610000B0111	1	OB	0111	32161	Izotges	EM	21 070	LANDES (100 %)
321610000B0117	1	OB	0117	32161	Izotges	PI	8 800	TERRE (100 %)
321610000B0118	1	OB	0118	32161	Izotges	PI	12 190	SOLS (24 %), TERRE (76 %)
321610000B0205	1	OB	0205	32161	Izotges	PI	868	TERRE (100 %)
321610000B0207	1	OB	0207	32161	Izotges	PI	917	TERRE (100 %)
321610000B0211	1	OB	0211	32161	Izotges	PI	670	TERRE (100 %)
321610000B0237	1	OB	0237	32161	Izotges	PI	19 368	TAILLIS SIMPLES (42 %), TERRE (58 %)
321610000B0238	1	OB	0238	32161	Izotges	PI	10 777	TAILLIS SIMPLES (100 %)
321610000B0239	1	OB	0239	32161	Izotges	EM	9 745	TAILLIS SIMPLES (100 %)
321610000B0240	1	OB	0240	32161	Izotges	EM	6 062	TAILLIS SIMPLES (100 %)
321610000B0241	1	OB	0241	32161	Izotges	EM	16 495	PRES (100 %)
321610000B0242	1	OB	0242	32161	Izotges	EM	19 531	TAILLIS SIMPLES (100 %)
321610000B0243	1	OB	0243	32161	Izotges	EM	13 625	TAILLIS SIMPLES (100 %)
323440000A0250	2	OA	0250	32344	Riscle	PI	1 936	PRES (100 %)
323440000A0251	2	OA	0251	32344	Riscle	PI	5 888	PRES (100 %)
323440000A0252	2	OA	0252	32344	Riscle	PI	10 710	TERRE (100 %)
323440000A0481	2	OA	0481	32344	Riscle	EM	46 600	TAILLIS SIMPLES (100 %)
323440000B0002	1	OB	0002	32344	Riscle	EM	55 575	TAILLIS SIMPLES (86 %), TERRE (14 %)
323440000B0004	1	OB	0004	32344	Riscle	EM	5 303	EAUX (100 %)
323440000B0006	1	OB	0006	32344	Riscle	EM	3 202	EAUX (100 %)
323440000B0007	1	OB	0007	32344	Riscle	EM	11 347	EAUX (100 %)
323440000B0008	1	OB	0008	32344	Riscle	EM	14 289	TAILLIS SIMPLES (100 %)
323440000B0009	1	OB	0009	32344	Riscle	EM	14 909	LANDES (100 %)
323440000B0275	1	OB	0275	32344	Riscle	PI	2 142	TAILLIS SIMPLES (100 %)



Identification de la parcelle	Feuille parcellaire	Section parcellaire	Numéro parcellaire	N° INSEE de la commune	Nom de la commune	Objet	Contenance (m²)	Groupe de nature de culture
32344000B0276	1	OB	0276	32344	Riscle	PI	9 228	PRES (100 %)
32344000B0614	1	OB	0614	32344	Riscle	EM	5 443	LANDES (100 %)
32344000B0779	1	OB	0779	32344	Riscle	EM	22 734	LANDES (100 %)
32344000B0824	1	OB	0824	32344	Riscle	EM	7 340	LANDES (100 %)
32344000G0180	1	OG	0180	32344	Riscle	EM	1 225	PRES (100 %)
32344000G0605	1	OG	0605	32344	Riscle	EM	10 019	PRES (100 %)
32344000G0606	1	OG	0606	32344	Riscle	EM	9 765	PRES (100 %)
32398000AB0143	1	AB	0143	32398	Saint-Mont	EM	7 823	TAILLIS SIMPLES (100 %)
32398000AC0049	1	AC	0049	32398	Saint-Mont	PI	6 350	TAILLIS SIMPLES (100 %)
32398000AC0064	1	AC	0064	32398	Saint-Mont	EM	3 140	TAILLIS SIMPLES (100 %)
32398000AC0065	1	AC	0065	32398	Saint-Mont	EM	3 205	TERRE (100 %)
32398000AC0066	1	AC	0066	32398	Saint-Mont	EM	4 120	TERRE (100 %)
32398000AC0120	1	AC	0120	32398	Saint-Mont	PI	4 127	TERRE (100 %)
32398000AC0125	1	AC	0125	32398	Saint-Mont	PI	51 916	EAUX (4 %), TERRE (96 %)
32398000AC0126	1	AC	0126	32398	Saint-Mont	EM	5 804	TAILLIS SIMPLES (100 %)
32398000AC0127	1	AC	0127	32398	Saint-Mont	EM	18 207	TAILLIS SIMPLES (100 %)
32398000AC0128	1	AC	0128	32398	Saint-Mont	EM	8 249	TAILLIS SIMPLES (100 %)
32398000AD0066	1	AD	0066	32398	Saint-Mont	EM	3 615	TERRE (100 %)
32398000AD0095	1	AD	0095	32398	Saint-Mont	PI	585	LANDES (100 %)
32398000AD0124	1	AD	0124	32398	Saint-Mont	EM	610	TERRE (100 %)
32398000AD0125	1	AD	0125	32398	Saint-Mont	EM	1 485	TERRE (100 %)
32398000AD0128	1	AD	0128	32398	Saint-Mont	EM	5 011	TERRE (100 %)
32398000AD0133	1	AD	0133	32398	Saint-Mont	PI	8	TERRE (100 %)
32398000AD0151	1	AD	0151	32398	Saint-Mont	PI	252	TERRE (100 %)
32398000AD0163	1	AD	0163	32398	Saint-Mont	PI	15 283	TAILLIS SIMPLES (100 %)
32398000AD0164	1	AD	0164	32398	Saint-Mont	PI	604	LANDES (100 %)
32398000AD0165	1	AD	0165	32398	Saint-Mont	PI	12 999	TERRE (100 %)
32398000AD0166	1	AD	0166	32398	Saint-Mont	EM	15 678	LANDES (100 %)
32398000AD0167	1	AD	0167	32398	Saint-Mont	PI	71 823	TERRE (100 %)
32398000AD0169	1	AD	0169	32398	Saint-Mont	EM	13 270	TAILLIS SIMPLES (100 %)
32398000AD0174	1	AD	0174	32398	Saint-Mont	PI	72 494	TAILLIS SIMPLES (5 %), TERRE (95 %)
32398000AP0066	1	AP	0066	32398	Saint-Mont	PI	125	SOLS (100 %)
32398000AP0228	1	AP	0228	32398	Saint-Mont	PI	741	SOLS (100 %)
32439000OA0528	2	OA	0528	32439	Tarsac	PI	79	EAUX (100 %)
32439000OA0530	2	OA	0530	32439	Tarsac	PI	16	EAUX (100 %)
32439000OA0642	2	OA	0642	32439	Tarsac	PI	739	TERRE (100 %)
32439000OA0643	2	OA	0643	32439	Tarsac	PI	872	TERRE (100 %)
32439000OA0647	2	OA	0647	32439	Tarsac	PI	610	TERRE (100 %)
32439000OA0648	2	OA	0648	32439	Tarsac	PI	248	TERRE (100 %)
32439000OA0650	2	OA	0650	32439	Tarsac	PI	957	TERRE (100 %)
32439000OA0651	2	OA	0651	32439	Tarsac	PI	608	TERRE (100 %)
32439000OA0655	2	OA	0655	32439	Tarsac	PI	1 921	TERRE (100 %)
32439000OA0656	2	OA	0656	32439	Tarsac	PI	872	TERRE (100 %)
32439000OA0658	2	OA	0658	32439	Tarsac	PI	513	TERRE (100 %)
32439000OA0660	2	OA	0660	32439	Tarsac	PI	1 258	TERRE (100 %)
32439000OA0661	2	OA	0661	32439	Tarsac	PI	970	TERRE (100 %)
32443000OC0470	3	OC	0470	32443	Termes-d'Armagnac	EM	4 650	TAILLIS SIMPLES (100 %)
65035000OA0145	1	OA	0145	65035	Artagnan	EM	6 980	FUTAIES FEUILLUES (100 %)
65035000OA0268	1	OA	0268	65035	Artagnan	EM	772	TERRE (100 %)
65121000OA0185	1	OA	0185	65121	Camalès	EM	4 412	TERRE (100 %)
65121000OA0187	1	OA	0187	65121	Camalès	EM	2 220	TAILLIS SIMPLES (100 %)
65137000ZH0041	1	ZH	0041	65137	Caussade-Rivière	EM	12 390	TERRE (100 %)
65137000ZH0046	1	ZH	0046	65137	Caussade-Rivière	EM	24 120	LANDES (16 %), PEUPLERAIES (84 %)
65137000ZH0047	1	ZH	0047	65137	Caussade-Rivière	EM	45 160	PEUPLERAIES (11 %), TERRE (89 %)
65137000ZH0048	1	ZH	0048	65137	Caussade-Rivière	EM	71 170	TERRE (100 %)
65174000OA0169	1	OA	0169	65174	Estirac	EM	10 185	LANDES (100 %)
65174000OA0172	1	OA	0172	65174	Estirac	EM	5 620	FUTAIES FEUILLUES (100 %)
65174000OA0176	1	OA	0176	65174	Estirac	EM	7 905	LANDES (100 %)
65174000OA0229	1	OA	0229	65174	Estirac	EM	3 885	PRES (100 %)
65174000OA0230	1	OA	0230	65174	Estirac	EM	485	FUTAIES FEUILLUES (100 %)
65174000OA0264	1	OA	0264	65174	Estirac	EM	14 070	SOLS (29 %), TERRE (71 %)
65174000OA0294	1	OA	0294	65174	Estirac	EM	12 138	TAILLIS SIMPLES (100 %)
65174000OA0302	1	OA	0302	65174	Estirac	EM	895	LANDES (100 %)
65174000OA0303	1	OA	0303	65174	Estirac	EM	250	TAILLIS SIMPLES (100 %)
65174000OA0313	1	OA	0313	65174	Estirac	EM	330	TAILLIS SIMPLES (100 %)
65174000OA0318	1	OA	0318	65174	Estirac	EM	15 129	TAILLIS SIMPLES (100 %)
65174000OC0108	1	OC	0108	65174	Estirac	EM	5 468	TERRE (100 %)
65174000ZB0032	1	ZB	0032	65174	Estirac	PI	5 280	LANDES (100 %)
65174000ZB0040	1	ZB	0040	65174	Estirac	EM	5 180	TAILLIS SIMPLES (100 %)
65174000ZC0011	1	ZC	0011	65174	Estirac	EM	40 090	TERRE (100 %)
65240000ZB0029	1	ZB	0029	65240	Labatut-Rivière	EM	2 800	PEUPLERAIES (100 %)
65240000ZB0031	1	ZB	0031	65240	Labatut-Rivière	EM	2 900	PEUPLERAIES (100 %)
65240000ZD0002	1	ZD	0002	65240	Labatut-Rivière	EM	21 460	PEUPLERAIES (100 %)



Identification de la parcelle	Feuille parcellaire	Section parcellaire	Numéro parcellaire	N° INSEE de la commune	Nom de la commune	Objet	Contenance (m ²)	Groupe de nature de culture
65240000ZE0001	1	ZE	0001	65240	Labatut-Rivière	EM	9 500	EAUX (20 %), TAILLIS SIMPLES (80 %)
65240000ZK0020	1	ZK	0020	65240	Labatut-Rivière	EM	9 960	EAUX (13 %), PEUPLERAIES (87 %)
65240000ZK0023	1	ZK	0023	65240	Labatut-Rivière	PI	63 960	PEUPLERAIES (100 %)
65240000ZK0025	1	ZK	0025	65240	Labatut-Rivière	EM	62 390	PEUPLERAIES (100 %)
65240000ZK0031	1	ZK	0031	65240	Labatut-Rivière	EM	1 760	PEUPLERAIES (100 %)
65240000ZK0033	1	ZK	0033	65240	Labatut-Rivière	EM	6 940	PEUPLERAIES (100 %)
65240000ZK0046	1	ZK	0046	65240	Labatut-Rivière	PI	1 004	TERRE (100 %)
652430000A0670	2	OA	0670	65243	Lafitole	PI	2 187	PRES (100 %)
652430000A0672	2	OA	0672	65243	Lafitole	PI	1 513	TERRE (100 %)
652430000A0676	2	OA	0676	65243	Lafitole	PI	1 093	TERRE (100 %)
652430000A0678	2	OA	0678	65243	Lafitole	PI	331	TERRE (100 %)
652430000A0715	1	OA	0715	65243	Lafitole	PI	403	PRES (100 %)
652430000A0720	1	OA	0720	65243	Lafitole	PI	497	TERRE (100 %)
652430000A0721	1	OA	0721	65243	Lafitole	PI	38	JARDINS (100 %)
652430000A0724	1	OA	0724	65243	Lafitole	PI	738	TERRE (100 %)
652430000A0725	1	OA	0725	65243	Lafitole	PI	87	TERRE (100 %)
652430000A0728	1	OA	0728	65243	Lafitole	PI	435	JARDINS (100 %)
652430000A0730	1	OA	0730	65243	Lafitole	PI	202	TERRE (100 %)
652430000A0731	1	OA	0731	65243	Lafitole	PI	190	TERRE (100 %)
652430000A0733	1	OA	0733	65243	Lafitole	PI	873	TERRE (100 %)
652430000A0736	1	OA	0736	65243	Lafitole	PI	382	TERRE (100 %)
652430000A0739	1	OA	0739	65243	Lafitole	PI	493	TERRE (100 %)
652430000A0742	1	OA	0742	65243	Lafitole	PI	1 161	TERRE (100 %)
652430000A0744	1	OA	0744	65243	Lafitole	PI	1 328	TERRE (100 %)
652430000A0746	2	OA	0746	65243	Lafitole	PI	48	TERRE (100 %)
652430000A0748	2	OA	0748	65243	Lafitole	PI	1 177	TERRE (100 %)
652430000A0750	2	OA	0750	65243	Lafitole	PI	1 826	TERRE (100 %)
652430000A0752	2	OA	0752	65243	Lafitole	PI	427	TERRE (100 %)
652430000A0754	2	OA	0754	65243	Lafitole	PI	864	TERRE (100 %)
652430000A0756	2	OA	0756	65243	Lafitole	PI	969	PRES (100 %)
652430000A0758	2	OA	0758	65243	Lafitole	PI	650	TERRE (100 %)
653040000C0056	1	OC	0056	65304	Maubourguet	PI	4 420	FUTAIES RESINEUSES (100 %)
653040000C0065	1	OC	0065	65304	Maubourguet	PI	480	FUTAIES RESINEUSES (100 %)
653040000C0082	1	OC	0082	65304	Maubourguet	PI	2 196	TERRE (100 %)
653040000C0084	1	OC	0084	65304	Maubourguet	PI	4 780	TERRE (100 %)
653040000C0086	1	OC	0086	65304	Maubourguet	PI	3 209	TERRE (100 %)
653040000C0088	1	OC	0088	65304	Maubourguet	PI	3 445	TERRE (100 %)
653040000C0090	1	OC	0090	65304	Maubourguet	PI	517	PRES (100 %)
653040000C0092	1	OC	0092	65304	Maubourguet	PI	677	TAILLIS SIMPLES (100 %)
653040000C0094	1	OC	0094	65304	Maubourguet	PI	322	TERRE (100 %)
653040000C0095	1	OC	0095	65304	Maubourguet	PI	7	TERRE (100 %)
653040000C0098	1	OC	0098	65304	Maubourguet	PI	622	FUTAIES RESINEUSES (100 %)
653040000C0099	1	OC	0099	65304	Maubourguet	PI	444	FUTAIES RESINEUSES (100 %)
653040000C0700	1	OC	0700	65304	Maubourguet	EM	11 968	FUTAIES RESINEUSES (100 %)
653040000C0702	1	OC	0702	65304	Maubourguet	PI	2 289	TERRE (100 %)
653040000C0703	1	OC	0703	65304	Maubourguet	EM	29 280	TERRE (100 %)
653040000C0704	1	OC	0704	65304	Maubourguet	PI	751	LANDES (100 %)
653040000C0706	1	OC	0706	65304	Maubourguet	PI	58	FUTAIES RESINEUSES (100 %)
653040000C0707	1	OC	0707	65304	Maubourguet	EM	2 322	FUTAIES RESINEUSES (100 %)
653040000C0708	1	OC	0708	65304	Maubourguet	EM	16 713	TERRE (100 %)
653040000C0709	1	OC	0709	65304	Maubourguet	PI	4 067	TERRE (100 %)
653040000C0710	1	OC	0710	65304	Maubourguet	PI	2 107	LANDES (100 %)
653040000D0439	1	OD	0439	65304	Maubourguet	PI	6 300	PRES (100 %)
653040000D0441	1	OD	0441	65304	Maubourguet	PI	3 090	PRES (100 %)
653040000D0443	1	OD	0443	65304	Maubourguet	PI	1 105	PRES (100 %)
653040000D0454	2	OD	0454	65304	Maubourguet	PI	1 220	TERRE (100 %)
653040000D0456	2	OD	0456	65304	Maubourguet	PI	650	TERRE (100 %)
653040000D0458	2	OD	0458	65304	Maubourguet	PI	75	TERRE (100 %)
653040000D0460	2	OD	0460	65304	Maubourguet	PI	880	TERRE (100 %)
653040000D0462	2	OD	0462	65304	Maubourguet	PI	1 300	TERRE (100 %)
653040000D0464	2	OD	0464	65304	Maubourguet	PI	820	TERRE (100 %)
653040000D0478	2	OD	0478	65304	Maubourguet	PI	1 556	TERRE (100 %)
653040000D0484	1	OD	0484	65304	Maubourguet	PI	1 010	TAILLIS SIMPLES (100 %)
653040000D0502	1	OD	0502	65304	Maubourguet	PI	405	PRES (100 %)
653040000D0504	1	OD	0504	65304	Maubourguet	PI	3 714	TERRE (100 %)
653040000D0507	1	OD	0507	65304	Maubourguet	PI	1 668	TERRE (100 %)
653040000D0510	1	OD	0510	65304	Maubourguet	PI	4 249	TAILLIS SIMPLES (100 %)
653040000D0513	1	OD	0513	65304	Maubourguet	PI	66	TERRE (100 %)
653040000D0516	1	OD	0516	65304	Maubourguet	PI	3 148	TERRE (100 %)
653040000D0519	1	OD	0519	65304	Maubourguet	PI	1 427	TERRE (100 %)
653040000D0521	1	OD	0521	65304	Maubourguet	PI	292	PEUPLERAIES (100 %)
653040000D0523	1	OD	0523	65304	Maubourguet	PI	755	PEUPLERAIES (100 %)
65304000AD0274	1	AD	0274	65304	Maubourguet	PI	341	SOLS (100 %)



Identification de la parcelle	Feuille parcellaire	Section parcellaire	Numéro parcellaire	N° INSEE de la commune	Nom de la commune	Objet	Contenance (m²)	Groupe de nature de culture
65304000AK0014	1	AK	0014	65304	Maubourguet	PI	6	SOLS (100 %)
65304000AK0212	1	AK	0212	65304	Maubourguet	PI	121	TERRE (100 %)
65304000AK0214	1	AK	0214	65304	Maubourguet	PI	9	SOLS (100 %)
65304000AK0216	1	AK	0216	65304	Maubourguet	PI	307	TERRE (100 %)
65304000AK0218	1	AK	0218	65304	Maubourguet	PI	312	TERRE (100 %)
65304000AK0220	1	AK	0220	65304	Maubourguet	PI	133	JARDINS (100 %)
65304000AK0226	1	AK	0226	65304	Maubourguet	PI	218	JARDINS (100 %)
65304000AK0229	1	AK	0229	65304	Maubourguet	PI	572	SOLS (100 %)
65304000AK0234	1	AK	0234	65304	Maubourguet	PI	94	JARDINS (100 %)
65304000AK0236	1	AK	0236	65304	Maubourguet	PI	3	JARDINS (100 %)
65304000AK0238	1	AK	0238	65304	Maubourguet	PI	95	JARDINS (100 %)
65304000AL0305	1	AL	0305	65304	Maubourguet	PI	3 820	TERRE (100 %)
65304000AL0307	1	AL	0307	65304	Maubourguet	PI	44	JARDINS (100 %)
65304000AL0309	1	AL	0309	65304	Maubourguet	PI	15	SOLS (100 %)
65304000AL0312	1	AL	0312	65304	Maubourguet	PI	64	SOLS (100 %)
65304000AL0314	1	AL	0314	65304	Maubourguet	PI	168	SOLS (100 %)
65304000AL0316	1	AL	0316	65304	Maubourguet	PI	443	JARDINS (100 %)
65304000ZD0003	1	ZD	0003	65304	Maubourguet	PI	3 707	TERRE (100 %)
65304000ZH0009	1	ZH	0009	65304	Maubourguet	EM	5 361	TAILLIS SIMPLES (100 %)
654060000A0761	4	OA	0761	65406	Sarniguet	EM	187	TAILLIS SIMPLES (100 %)
654060000A0762	4	OA	0762	65406	Sarniguet	EM	575	TAILLIS SIMPLES (100 %)
654060000A0765	4	OA	0765	65406	Sarniguet	EM	834	TERRE (100 %)
654060000A0768	4	OA	0768	65406	Sarniguet	EM	170	TERRE (100 %)
654060000A0771	4	OA	0771	65406	Sarniguet	EM	619	PRES (100 %)
654060000A0774	4	OA	0774	65406	Sarniguet	EM	259	PRES (100 %)
654060000A0777	4	OA	0777	65406	Sarniguet	EM	172	TERRE (100 %)
654060000A0780	4	OA	0780	65406	Sarniguet	EM	261	TERRE (100 %)
654060000A0783	4	OA	0783	65406	Sarniguet	EM	1 408	TERRE (100 %)
654060000A0788	4	OA	0788	65406	Sarniguet	EM	890	TERRE (100 %)
65460000AO0225	1	AO	0225	65460	Vic-en-Bigorre	EM	567	TERRE (100 %)
65460000AO0228	1	AO	0228	65460	Vic-en-Bigorre	EM	7 824	TAILLIS SIMPLES (38 %), TERRE (62 %)
65460000AO0230	1	AO	0230	65460	Vic-en-Bigorre	EM	4 990	TAILLIS SIMPLES (100 %)
65460000AO0231	1	AO	0231	65460	Vic-en-Bigorre	EM	207	TERRE (100 %)
65460000AO0233	1	AO	0233	65460	Vic-en-Bigorre	EM	1 343	TERRE (100 %)
65460000AO0234	1	AO	0234	65460	Vic-en-Bigorre	EM	701	TERRE (100 %)

2 114 762 m²

254 parcelles

Coût total estimé 1 259 504,21 €



Annexe 5

Liste des baux





Références cadastrales des parcelles / Commune	Titulaire	Type de bail et informations complémentaires	Montant loyer / fermage
Baux en vigueur			
A 0063 - A 0064 - B 0793 - B 0844 à Corneillan (32108)	SAFER	Convention de mise à disposition n° 32 11 0067 02 établie par la SAFER renouvelée pour 6 ans jusqu'au 31/12/2023 - (auparavant CMD 32 11 0067 01 - 01/01/2012 au 31/12/2017) - superficie de 7ha 30a 00ca <u>Preneur en place</u> : EARL Ducos Dossier BS 32 20 0170 01 - du 01/01/2020 au 31/12/2023	420 €
C 0811 à Corneillan (32108)	M. Thierry Cauzette	Bail direct annuel reconductible tacitement	231 €
ZB 0029 - ZB 0031 - ZD 0002 - ZE 0001 - ZK 0020 - ZK 0023 - ZK 0025 - ZK 0031 - ZK 0033 - ZK 0046 à Labatut-Rivière (65240)	Commune de Labatut-Rivière	Bail direct emphytéotique établi en date du 30/09/2011 pour une durée de 30 ans	1 €
Baux échus			
A 0428 - A 0438 - A 0439 - A 0443 - A 0446 - A 0447 - A 0448 - A 0449 - A 0450 - A 0765 - A 0855 - A 0856 - A 0857 - A 0858 à Bernède (32046)	SAFER	Convention de mise à disposition n° 32 18 0052 01 établie par la SAFER pour 1 an à compter du 1 ^{er} janvier 2020, en renouvellement de la CMD précédente - (auparavant CMD 32 13 0072 01 et bail 32 13 0115 01 - 01/01/2013 au 31/12/2018) - superficie de 26ha 3a 83ca dont SAU 25ha 30a 83ca <u>Preneur en place</u> : M. Patrick ROULT Dossier BS 32 13 0115 02 - du 01/01/2020 au 31/12/2020	2 080 €
B 0111 - B 0241 - B 0242 - B 0243 à Izotges (32161)	SAFER	Convention de mise à disposition n° 32 18 0036 01 établie par la SAFER renouvelée pour 1 an du 01/01/2018 au 31/12/2019 - superficie 7ha 42a 05ca <u>Preneur en place</u> : M. Didier Laurent Dossier BS 32 19 0047 01 - du 01/01/2019 au 31/12/2019 Le contrat n'a pas été renouvelé à compter de 2020 car Monsieur Laurent n'a pas souhaité reconduire le contrat - un appel à candidature a été réalisé et pour l'instant aucun candidat ne s'est positionné	325 €
ZH 0041 - ZH 0047 - ZH 0048 à Caussade-Rivière (65137)	SAFER	Convention de mise à disposition n° 65 15 0011 01 établie par la SAFER du 01/01/2016 au 31/12/2021 - superficie de 8 ha <u>Preneur en place</u> : EARL Mariège Dossier BS 65 16 0008 01 - du 01/01/2016 au 31/12/2021	416 €
C 0707 - C 0708 à Maubourguet (65304)	EARL Minvielle	Bail direct à terme établi pour une durée de 18 ans soit du 01/10/2003 au 01/10/2021 avec l'EARL Minvielle (gérant : M. Jean-Marc Minvielle-Lavigne)	162 €





INSTITUTION ADOUR
Etablissement Public Territorial de Bassin
Hautes-Pyrénées - Gers - Landes - Pyrénées-Atlantiques



CONVENTION

**Mise à disposition des parcelles
acquises par l'Institution Adour
pour la protection contre les inondations
et la restauration de l'espace de mobilité de l'Adour**

Vu l'arrêté interpréfectoral en date du 27 juin 1978 portant création de l'Institution Interdépartementale pour l'aménagement hydraulique du bassin de l'Adour,

Vu l'arrêté préfectoral du préfet coordonnateur de bassin Adour-Garonne en date du 11 avril 2007 relatif à la délimitation du périmètre d'intervention de l'Institution Adour en tant qu'établissement public territorial de bassin,

Vu l'arrêté interpréfectoral PR/DAECL/2016/n°790 en date du 29 décembre 2016 portant transformation de l'entente interdépartementale « Institution Adour » en syndicat mixte ouvert, et les modifications ultérieures,

Vu l'arrêté interpréfectoral en date du 27 décembre 2018 portant création du syndicat mixte Adour amont,

Vu l'arrêté interpréfectoral en date du 12 décembre 2019 portant extension du périmètre d'intervention du syndicat mixte Adour amont,

Vu la délibération n°D2019-033 en date du 23 juillet 2019 du syndicat mixte Adour amont relative à la gestion du foncier de l'espace de mobilité de l'Adour et des ouvrages de protection contre les inondations,

Vu la délibération n°CS-02-2020 en date du 13 février 2020 de l'Institution Adour relative à la mise à disposition des ouvrages et biens de l'EPTB relevant de la compétence GEMAPI,

Vu la délibération n° XXX en date du 30 novembre 2022 de l'Institution Adour approuvant les termes de la présente convention et autorisant son président à la signer,

Vu la délibération n° XXX en date du 5 décembre 2022 du syndicat mixte Adour amont approuvant les termes de la présente convention et autorisant son président à la signer,

Vu les extraits cadastraux modèle 1 établis en dates des 18 février 2022, 21 février 2022 et 19 octobre 2022 par les services départementaux des impôts fonciers des Hautes-Pyrénées et du Gers,

Vu la loi n°2014-58 du 27 janvier 2014 de modernisation de l'action publique territoriale et d'affirmation des métropoles (MAPTAM),

Vu la loi n°2015-991 du 7 août 2015 portant nouvelle organisation territoriale de la République (NOTRe) ;

Vu le code général des collectivités territoriales et notamment les articles L. 1321-1 à L. 1321-4, L. 1615-2, L. 5211-5-III, L. 5211-17, L. 5214-16, et L. 5711-1,

Vu le code de l'environnement et notamment les articles L. 211-7, L. 213-12 et L. 566-12-1,

Vu le procès-verbal de mise à disposition des parcelles acquises par l'Institution Adour dans le cadre de la restauration de l'espace de mobilité de l'Adour et la protection contre les inondations au syndicat mixte Adour amont pour l'exercice de la compétence GEMAPI établi en date du XXX

Considérant les statuts en vigueur du syndicat mixte Adour amont et notamment ses articles 4 et 5 relatifs respectivement à l'objet et aux compétences du syndicat,

Considérant que, par l'adhésion au syndicat mixte Adour amont et l'approbation de ses statuts, les EPCI-FP devenus compétents en matière de GEMAPI lui a transféré l'exercice de la compétence,

Considérant que, conformément à l'article L. 566-12-1 du code de l'environnement et L. 1321-2 du code général des collectivités territoriales, la mise à disposition s'opère à titre gratuit,

Entre

L'Institution Adour, syndicat mixte ouvert, établissement public territorial du bassin de l'Adour, dont le siège est situé au 38 rue Victor Hugo - 40025 Mont-de-Marsan, identifié sous le numéro SIREN 254 002 264 et représenté par son président Paul Carrère, dûment autorisé à signer la présente convention par délibération n° XXX en date du 30 novembre 2022,

ci-après dénommée : l'EPTB ou la **collectivité propriétaire**

Et

Le syndicat mixte Adour amont, domicilié 21 place du Corps Franc Pommies - 65500 Vic-en-Bigorre, identifié sous le numéro SIREN 200 087 328 et représenté par son président Frédéric Ré, dûment autorisé à signer la présente convention par délibération du comité syndical n° XXX en date du 5 décembre 2022,

ci-après dénommé : le SMAA ou la **collectivité bénéficiaire**

Il a été convenu ce que suit

Préambule

L'Institution Adour a été créée en 1978 sous la forme d'une institution interdépartementale entre les quatre Départements du bassin de l'Adour pour l'aménagement hydraulique du bassin de l'Adour. Suite à la reconnaissance intervenue en 2007 de sa qualité d'établissement public territorial de bassin (EPTB) et au vu des évolutions législatives relatives à la mise en œuvre de la compétence gestion des milieux aquatiques et prévention des inondations (dite GEMAPI), l'Institution Adour a été transformée en syndicat mixte ouvert à la carte et a intégré de nouveaux membres (Région, syndicats de sous-bassins-versants, EPCI-FP). Depuis sa création et dans le cadre des missions qui lui ont été confiées par ses membres, l'EPTB a procédé à des acquisitions foncières, notamment pour la construction ou la réparation d'ouvrages de protection contre les inondations ainsi que pour la restauration de l'espace de mobilité de l'Adour.

Dans le cadre de la mise en œuvre de la compétence gestion des milieux aquatiques et prévention des inondations (dite GEMAPI), les établissements publics de coopération intercommunale à fiscalité propre du sous bassin de l'Adour amont ont transféré cette compétence qui leur a été affectée au syndicat mixte Adour amont.

Pour conduire les missions qui lui ont été confiées, le syndicat mixte Adour amont a souhaité pouvoir disposer de l'ensemble des parcelles acquises par l'EPTB sur son périmètre d'intervention et dévolues à la protection contre les inondations ainsi qu'à la restauration de l'espace de mobilité de l'Adour.

La présente convention de mise à disposition permettra notamment au SMAA de bénéficier de l'éligibilité au fonds de compensation de la TVA (FCTVA) au regard de l'article L.1615-2 du code général des collectivités territoriales.

Article 1. Objet de la convention

La présente convention a pour objet de fixer les modalités de la mise à disposition par l'EPTB au bénéfice du SMAA des parcelles acquises par l'EPTB sur le périmètre d'intervention du SMAA à des fins de protection contre les inondations ainsi que pour la restauration de l'espace de mobilité de l'Adour, conformément aux dispositions de l'article L.566-12-1 du code de l'environnement.



Article 2. Compétence au titre de laquelle sont mis à disposition les biens

La mise à disposition se fait au titre de l'exercice de la compétence GEMAPI au bénéfice du SMAA et plus particulièrement pour conduire les actions relevant de la protection contre les inondations et de la restauration de l'espace de mobilité de l'Adour.

Article 3. Identification et consistance des biens mis à disposition

Les parcelles objet de la présente mise à disposition, propriétés de l'EPTB comme l'attestent les extraits modèle 1 établis par les services cadastraux ci-annexés à la présente convention, sont les suivantes :

Section	N° parcelle	Commune		Destination	Contenance (m²)
OD	0044	32027	Barcelonne-du-Gers	Restauration espace de mobilité	630
OD	0045	32027	Barcelonne-du-Gers	Restauration espace de mobilité	2 510
OD	0046	32027	Barcelonne-du-Gers	Restauration espace de mobilité	4 990
OD	0064	32027	Barcelonne-du-Gers	Restauration espace de mobilité	468
OD	0080	32027	Barcelonne-du-Gers	Restauration espace de mobilité	1 800
OD	0087	32027	Barcelonne-du-Gers	Restauration espace de mobilité	274
OD	0097	32027	Barcelonne-du-Gers	Restauration espace de mobilité	900
OD	0101	32027	Barcelonne-du-Gers	Restauration espace de mobilité	1 620
OD	0102	32027	Barcelonne-du-Gers	Restauration espace de mobilité	11 310
OD	0553	32027	Barcelonne-du-Gers	Restauration espace de mobilité	62 890
OD	0554	32027	Barcelonne-du-Gers	Restauration espace de mobilité	244
OD	0556	32027	Barcelonne-du-Gers	Restauration espace de mobilité	2 537
OD	0601	32027	Barcelonne-du-Gers	Restauration espace de mobilité	1 298
OD	0602	32027	Barcelonne-du-Gers	Restauration espace de mobilité	4 854
OD	0603	32027	Barcelonne-du-Gers	Restauration espace de mobilité	13 091
OD	0604	32027	Barcelonne-du-Gers	Restauration espace de mobilité	3 415
OD	0605	32027	Barcelonne-du-Gers	Restauration espace de mobilité	19 932
OD	0606	32027	Barcelonne-du-Gers	Restauration espace de mobilité	2 306
OD	0608	32027	Barcelonne-du-Gers	Restauration espace de mobilité	55 242
OD	0609	32027	Barcelonne-du-Gers	Restauration espace de mobilité	734
OD	0610	32027	Barcelonne-du-Gers	Restauration espace de mobilité	30 413
OA	0001	32046	Bernède	Restauration espace de mobilité	8 210
OA	0002	32046	Bernède	Restauration espace de mobilité	11 430
OA	0428	32046	Bernède	Restauration espace de mobilité	19 376
OA	0438	32046	Bernède	Restauration espace de mobilité	13 050
OA	0439	32046	Bernède	Restauration espace de mobilité	22 170
OA	0443	32046	Bernède	Restauration espace de mobilité	17 340
OA	0446	32046	Bernède	Restauration espace de mobilité	39 040
OA	0447	32046	Bernède	Restauration espace de mobilité	4 304
OA	0448	32046	Bernède	Restauration espace de mobilité	9 476
OA	0449	32046	Bernède	Restauration espace de mobilité	6 067
OA	0450	32046	Bernède	Restauration espace de mobilité	8 581
OA	0765	32046	Bernède	Restauration espace de mobilité	699
OA	0814	32046	Bernède	Restauration espace de mobilité	13 614
OA	0854	32046	Bernède	Restauration espace de mobilité	12 361
OA	0855	32046	Bernède	Restauration espace de mobilité	31 192
OA	0856	32046	Bernède	Restauration espace de mobilité	108 839
OA	0857	32046	Bernède	Restauration espace de mobilité	909
OA	0858	32046	Bernède	Restauration espace de mobilité	24 773
OC	0608	32070	Cahuzac-sur-Adour	Restauration espace de mobilité	2 768
OA	0063	32108	Corneillan	Restauration espace de mobilité	10 949
OA	0064	32108	Corneillan	Restauration espace de mobilité	1 457
OB	0793	32108	Corneillan	Restauration espace de mobilité	38 982
OB	0844	32108	Corneillan	Restauration espace de mobilité	27 448
OC	0811	32108	Corneillan	Restauration espace de mobilité	53 731
OC	0812	32108	Corneillan	Restauration espace de mobilité	12 695
OB	0206	32151	Goux	Restauration espace de mobilité	16 610
OA	0375	32161	Izotges	Protection contre les inondations	1 327
OA	0377	32161	Izotges	Protection contre les inondations	332
OB	0111	32161	Izotges	Restauration espace de mobilité	21 070
OB	0117	32161	Izotges	Protection contre les inondations	8 800
OB	0118	32161	Izotges	Protection contre les inondations	12 190
OB	0205	32161	Izotges	Protection contre les inondations	868



Section	N° parcelle	Commune		Destination	Contenance (m²)
OB	0207	32161	Izotges	Protection contre les inondations	917
OB	0211	32161	Izotges	Protection contre les inondations	670
OB	0237	32161	Izotges	Protection contre les inondations	19 368
OB	0238	32161	Izotges	Protection contre les inondations	10 777
OB	0239	32161	Izotges	Restauration espace de mobilité	9 745
OB	0240	32161	Izotges	Restauration espace de mobilité	6 062
OB	0241	32161	Izotges	Restauration espace de mobilité	16 495
OB	0242	32161	Izotges	Restauration espace de mobilité	19 531
OB	0243	32161	Izotges	Restauration espace de mobilité	13 625
OA	0250	32344	Riscle	Protection contre les inondations	1 936
OA	0251	32344	Riscle	Protection contre les inondations	5 888
OA	0252	32344	Riscle	Protection contre les inondations	10 710
OA	0481	32344	Riscle	Restauration espace de mobilité	46 600
OB	0002	32344	Riscle	Restauration espace de mobilité	55 575
OB	0004	32344	Riscle	Restauration espace de mobilité	5 303
OB	0006	32344	Riscle	Restauration espace de mobilité	3 202
OB	0007	32344	Riscle	Restauration espace de mobilité	11 347
OB	0008	32344	Riscle	Restauration espace de mobilité	14 289
OB	0009	32344	Riscle	Restauration espace de mobilité	14 909
OB	0275	32344	Riscle	Protection contre les inondations	2 142
OB	0276	32344	Riscle	Protection contre les inondations	9 228
OB	0614	32344	Riscle	Restauration espace de mobilité	5 443
OB	0779	32344	Riscle	Restauration espace de mobilité	22 734
OB	0824	32344	Riscle	Restauration espace de mobilité	7 340
OG	0180	32344	Riscle	Restauration espace de mobilité	1 225
OG	0605	32344	Riscle	Restauration espace de mobilité	10 019
OG	0606	32344	Riscle	Restauration espace de mobilité	9 765
AB	0143	32398	Saint-Mont	Restauration espace de mobilité	7 823
AC	0049	32398	Saint-Mont	Protection contre les inondations	6 350
AC	0064	32398	Saint-Mont	Restauration espace de mobilité	3 140
AC	0065	32398	Saint-Mont	Restauration espace de mobilité	3 205
AC	0066	32398	Saint-Mont	Restauration espace de mobilité	4 120
AC	0120	32398	Saint-Mont	Protection contre les inondations	4 127
AC	0125	32398	Saint-Mont	Protection contre les inondations	51 916
AC	0126	32398	Saint-Mont	Restauration espace de mobilité	5 804
AC	0127	32398	Saint-Mont	Restauration espace de mobilité	18 207
AC	0128	32398	Saint-Mont	Restauration espace de mobilité	8 249
AD	0066	32398	Saint-Mont	Restauration espace de mobilité	3 615
AD	0095	32398	Saint-Mont	Protection contre les inondations	585
AD	0124	32398	Saint-Mont	Restauration espace de mobilité	610
AD	0125	32398	Saint-Mont	Restauration espace de mobilité	1 485
AD	0128	32398	Saint-Mont	Restauration espace de mobilité	5 011
AD	0133	32398	Saint-Mont	Protection contre les inondations	8
AD	0151	32398	Saint-Mont	Protection contre les inondations	252
AD	0163	32398	Saint-Mont	Protection contre les inondations	15 283
AD	0164	32398	Saint-Mont	Protection contre les inondations	604
AD	0165	32398	Saint-Mont	Protection contre les inondations	12 999
AD	0166	32398	Saint-Mont	Restauration espace de mobilité	15 678
AD	0167	32398	Saint-Mont	Protection contre les inondations	71 823
AD	0169	32398	Saint-Mont	Restauration espace de mobilité	13 270
AD	0174	32398	Saint-Mont	Protection contre les inondations	72 494
AP	0066	32398	Saint-Mont	Protection contre les inondations	125
AP	0228	32398	Saint-Mont	Protection contre les inondations	741
OA	0528	32439	Tarsac	Protection contre les inondations	79
OA	0530	32439	Tarsac	Protection contre les inondations	16
OA	0642	32439	Tarsac	Protection contre les inondations	739
OA	0643	32439	Tarsac	Protection contre les inondations	872
OA	0647	32439	Tarsac	Protection contre les inondations	610
OA	0648	32439	Tarsac	Protection contre les inondations	248
OA	0650	32439	Tarsac	Protection contre les inondations	957
OA	0651	32439	Tarsac	Protection contre les inondations	608
OA	0655	32439	Tarsac	Protection contre les inondations	1 921
OA	0656	32439	Tarsac	Protection contre les inondations	872
OA	0658	32439	Tarsac	Protection contre les inondations	513
OA	0660	32439	Tarsac	Protection contre les inondations	1 258
OA	0661	32439	Tarsac	Protection contre les inondations	970
OC	0470	32443	Termes-d'Armagnac	Restauration espace de mobilité	4 650
OA	0145	65035	Artagnan	Restauration espace de mobilité	6 980





Section	N° parcelle	Commune		Destination	Contenance (m²)
OA	0268	65035	Artagnan	Restauration espace de mobilité	772
OA	0185	65121	Camalès	Restauration espace de mobilité	4 412
OA	0187	65121	Camalès	Restauration espace de mobilité	2 220
ZH	0041	65137	Caussade-Rivière	Restauration espace de mobilité	12 390
ZH	0046	65137	Caussade-Rivière	Restauration espace de mobilité	24 120
ZH	0047	65137	Caussade-Rivière	Restauration espace de mobilité	45 160
ZH	0048	65137	Caussade-Rivière	Restauration espace de mobilité	71 170
OA	0169	65174	Estirac	Restauration espace de mobilité	10 185
OA	0172	65174	Estirac	Restauration espace de mobilité	5 620
OA	0176	65174	Estirac	Restauration espace de mobilité	7 905
OA	0229	65174	Estirac	Restauration espace de mobilité	3 885
OA	0230	65174	Estirac	Restauration espace de mobilité	485
OA	0264	65174	Estirac	Restauration espace de mobilité	14 070
OA	0294	65174	Estirac	Restauration espace de mobilité	12 138
OA	0302	65174	Estirac	Restauration espace de mobilité	895
OA	0303	65174	Estirac	Restauration espace de mobilité	250
OA	0313	65174	Estirac	Restauration espace de mobilité	330
OA	0318	65174	Estirac	Restauration espace de mobilité	15 129
OC	0108	65174	Estirac	Restauration espace de mobilité	5 468
ZB	0032	65174	Estirac	Protection contre les inondations	5 280
ZB	0040	65174	Estirac	Restauration espace de mobilité	5 180
ZC	0011	65174	Estirac	Restauration espace de mobilité	40 090
ZB	0029	65240	Labatut-Rivière	Restauration espace de mobilité	2 800
ZB	0031	65240	Labatut-Rivière	Restauration espace de mobilité	2 900
ZD	0002	65240	Labatut-Rivière	Restauration espace de mobilité	21 460
ZE	0001	65240	Labatut-Rivière	Restauration espace de mobilité	9 500
ZK	0020	65240	Labatut-Rivière	Restauration espace de mobilité	9 960
ZK	0023	65240	Labatut-Rivière	Protection contre les inondations	63 960
ZK	0025	65240	Labatut-Rivière	Restauration espace de mobilité	62 390
ZK	0031	65240	Labatut-Rivière	Restauration espace de mobilité	1 760
ZK	0033	65240	Labatut-Rivière	Restauration espace de mobilité	6 940
ZK	0046	65240	Labatut-Rivière	Protection contre les inondations	1 004
OA	0670	65243	Lafitole	Protection contre les inondations	2 187
OA	0672	65243	Lafitole	Protection contre les inondations	1 513
OA	0676	65243	Lafitole	Protection contre les inondations	1 093
OA	0678	65243	Lafitole	Protection contre les inondations	331
OA	0715	65243	Lafitole	Protection contre les inondations	403
OA	0720	65243	Lafitole	Protection contre les inondations	497
OA	0721	65243	Lafitole	Protection contre les inondations	38
OA	0724	65243	Lafitole	Protection contre les inondations	738
OA	0725	65243	Lafitole	Protection contre les inondations	87
OA	0728	65243	Lafitole	Protection contre les inondations	435
OA	0730	65243	Lafitole	Protection contre les inondations	202
OA	0731	65243	Lafitole	Protection contre les inondations	190
OA	0733	65243	Lafitole	Protection contre les inondations	873
OA	0736	65243	Lafitole	Protection contre les inondations	382
OA	0739	65243	Lafitole	Protection contre les inondations	493
OA	0742	65243	Lafitole	Protection contre les inondations	1 161
OA	0744	65243	Lafitole	Protection contre les inondations	1 328
OA	0746	65243	Lafitole	Protection contre les inondations	48
OA	0748	65243	Lafitole	Protection contre les inondations	1 177
OA	0750	65243	Lafitole	Protection contre les inondations	1 826
OA	0752	65243	Lafitole	Protection contre les inondations	427
OA	0754	65243	Lafitole	Protection contre les inondations	864
OA	0756	65243	Lafitole	Protection contre les inondations	969
OA	0758	65243	Lafitole	Protection contre les inondations	650
OC	0056	65304	Maubourguet	Protection contre les inondations	4 420
OC	0065	65304	Maubourguet	Protection contre les inondations	480
OC	0682	65304	Maubourguet	Protection contre les inondations	2 196
OC	0684	65304	Maubourguet	Protection contre les inondations	4 780
OC	0686	65304	Maubourguet	Protection contre les inondations	3 209
OC	0688	65304	Maubourguet	Protection contre les inondations	3 445
OC	0690	65304	Maubourguet	Protection contre les inondations	517
OC	0692	65304	Maubourguet	Protection contre les inondations	677
OC	0694	65304	Maubourguet	Protection contre les inondations	322
OC	0695	65304	Maubourguet	Protection contre les inondations	7
OC	0698	65304	Maubourguet	Protection contre les inondations	622
OC	0699	65304	Maubourguet	Protection contre les inondations	444





Section	N° parcelle	Commune		Destination	Contenance (m²)
OC	0700	65304	Maubourguet	Restauration espace de mobilité	11 968
OC	0702	65304	Maubourguet	Protection contre les inondations	2 289
OC	0703	65304	Maubourguet	Restauration espace de mobilité	29 280
OC	0704	65304	Maubourguet	Protection contre les inondations	751
OC	0706	65304	Maubourguet	Protection contre les inondations	58
OC	0707	65304	Maubourguet	Restauration espace de mobilité	2 322
OC	0708	65304	Maubourguet	Restauration espace de mobilité	16 713
OC	0709	65304	Maubourguet	Protection contre les inondations	4 067
OC	0710	65304	Maubourguet	Protection contre les inondations	2 107
OD	0439	65304	Maubourguet	Protection contre les inondations	6 300
OD	0441	65304	Maubourguet	Protection contre les inondations	3 090
OD	0443	65304	Maubourguet	Protection contre les inondations	1 105
OD	0454	65304	Maubourguet	Protection contre les inondations	1 220
OD	0456	65304	Maubourguet	Protection contre les inondations	650
OD	0458	65304	Maubourguet	Protection contre les inondations	75
OD	0460	65304	Maubourguet	Protection contre les inondations	880
OD	0462	65304	Maubourguet	Protection contre les inondations	1 300
OD	0464	65304	Maubourguet	Protection contre les inondations	820
OD	0478	65304	Maubourguet	Protection contre les inondations	1 556
OD	0484	65304	Maubourguet	Protection contre les inondations	1 010
OD	0502	65304	Maubourguet	Protection contre les inondations	405
OD	0504	65304	Maubourguet	Protection contre les inondations	3 714
OD	0507	65304	Maubourguet	Protection contre les inondations	1 668
OD	0510	65304	Maubourguet	Protection contre les inondations	4 249
OD	0513	65304	Maubourguet	Protection contre les inondations	66
OD	0516	65304	Maubourguet	Protection contre les inondations	3 148
OD	0519	65304	Maubourguet	Protection contre les inondations	1 427
OD	0521	65304	Maubourguet	Protection contre les inondations	292
OD	0523	65304	Maubourguet	Protection contre les inondations	755
AD	0274	65304	Maubourguet	Protection contre les inondations	341
AK	0014	65304	Maubourguet	Protection contre les inondations	6
AK	0212	65304	Maubourguet	Protection contre les inondations	121
AK	0214	65304	Maubourguet	Protection contre les inondations	9
AK	0216	65304	Maubourguet	Protection contre les inondations	307
AK	0218	65304	Maubourguet	Protection contre les inondations	312
AK	0220	65304	Maubourguet	Protection contre les inondations	133
AK	0226	65304	Maubourguet	Protection contre les inondations	218
AK	0229	65304	Maubourguet	Protection contre les inondations	572
AK	0234	65304	Maubourguet	Protection contre les inondations	94
AK	0236	65304	Maubourguet	Protection contre les inondations	3
AK	0238	65304	Maubourguet	Protection contre les inondations	95
AL	0305	65304	Maubourguet	Protection contre les inondations	3 820
AL	0307	65304	Maubourguet	Protection contre les inondations	44
AL	0309	65304	Maubourguet	Protection contre les inondations	15
AL	0312	65304	Maubourguet	Protection contre les inondations	64
AL	0314	65304	Maubourguet	Protection contre les inondations	168
AL	0316	65304	Maubourguet	Protection contre les inondations	443
ZD	0003	65304	Maubourguet	Protection contre les inondations	3 707
ZH	0009	65304	Maubourguet	Restauration espace de mobilité	5 361
OA	0761	65406	Sarniguet	Restauration espace de mobilité	187
OA	0762	65406	Sarniguet	Restauration espace de mobilité	575
OA	0765	65406	Sarniguet	Restauration espace de mobilité	834
OA	0768	65406	Sarniguet	Restauration espace de mobilité	170
OA	0771	65406	Sarniguet	Restauration espace de mobilité	619
OA	0774	65406	Sarniguet	Restauration espace de mobilité	259
OA	0777	65406	Sarniguet	Restauration espace de mobilité	172
OA	0780	65406	Sarniguet	Restauration espace de mobilité	261
OA	0783	65406	Sarniguet	Restauration espace de mobilité	1 408
OA	0788	65406	Sarniguet	Restauration espace de mobilité	890
AO	0225	65460	Vic-en-Bigorre	Restauration espace de mobilité	567
AO	0228	65460	Vic-en-Bigorre	Restauration espace de mobilité	7 824
AO	0230	65460	Vic-en-Bigorre	Restauration espace de mobilité	4 990
AO	0231	65460	Vic-en-Bigorre	Restauration espace de mobilité	207
AO	0233	65460	Vic-en-Bigorre	Restauration espace de mobilité	1 343
AO	0234	65460	Vic-en-Bigorre	Restauration espace de mobilité	701



Article 4. Équipements installés sur les parcelles

Parmi les parcelles objets de la présente mise à disposition, sur celles dont la destination mentionnée à l'article 3 est « protection contre les inondations » sont installés des ouvrages à vocation de protection contre les inondations. Ces ouvrages feront l'objet de conventions de mise à disposition séparées.

Article 5. Biens en cours d'acquisition

Certaines acquisitions engagées en 2015 et 2016 par l'EPTB à des fins de restauration de l'espace de mobilité de l'Adour sont en cours de finalisation. Dès que leur intégration au patrimoine de l'EPTB et l'actualisation de la matrice cadastrale en conséquence seront effectives, ces parcelles seront également mises à disposition du SMAA par voie d'avenant à la présente convention (cf. article 12). Les parcelles concernées sont les suivantes :

Section	N° parcelle	Commune		Destination	Contenance (m²)
A	0146	65121	Camalès	Restauration espace de mobilité	1 470
A	0189	65121	Camalès	Restauration espace de mobilité	562
A	0191	65121	Camalès	Restauration espace de mobilité	352

Article 6. Situation juridique des biens

6.1. Propriété de l'ouvrage

L'EPTB atteste que les parcelles objet de la présente mise à disposition font partie intégrante de son patrimoine acquis à des fins de protection contre les inondations et pour la restauration de l'espace de mobilité de l'Adour.

6.2. Destination des biens et usages

Les parcelles mise à disposition du SMAA seront utilisées pour la gestion de la protection contre les inondations et de la restauration de l'espace de mobilité de l'Adour.

Article 7. Administration des biens

L'EPTB met à disposition du SMAA les parcelles listées à l'article 3 à titre gratuit, conformément à l'article L.1321-2 du code général des collectivités territoriales.

Le SMAA devient la collectivité bénéficiaire de plein droit de la mise à disposition des parcelles à la date de la signature de la présente convention.

7.1. Contrats et baux en cours

Le SMAA est substitué à l'EPTB dans les droits et obligations découlant des différents contrats des parcelles mises à disposition portant exclusivement sur la compétence GEMAPI : contrats, baux et marchés conclus pour l'aménagement, entretien et conservation des parcelles.

À la date de signature de la convention, l'EPTB atteste de l'existence sur les parcelles indiquées ci-après concernées par la mise à disposition, des baux suivants établis antérieurement à la mise à disposition et pour certains toujours en vigueur.



Références cadastrales des parcelles / Commune	Titulaire	Type de bail et informations complémentaires	Montant loyer / fermage
Baux en vigueur			
A 0063 - A 0064 - B 0793 - B 0844 à Corneillan (32108)	SAFER	Convention de mise à disposition n° 32 11 0067 02 établie par la SAFER renouvelée pour 6 ans jusqu'au 31/12/2023 - (auparavant CMD 32 11 0067 01 - 01/01/2012 au 31/12/2017) - superficie de 7ha 30a 00ca <u>Preneur en place</u> : EARL Ducos Dossier BS 32 20 0170 01 - du 01/01/2020 au 31/12/2023	420 €
C 0811 à Corneillan (32108)	M. Thierry Cauzette	Bail direct annuel reconductible tacitement	231 €
ZB 0029 - ZB 0031 - ZD 0002 - ZE 0001 - ZK 0020 - ZK 0023 - ZK 0025 - ZK 0031 - ZK 0033 - ZK 0046 à Labatut-Rivière (65240)	Commune de Labatut-Rivière	Bail direct emphytéotique établi en date du 30/09/2011 pour une durée de 30 ans	1 €
Baux échus			
A 0428 - A 0438 - A 0439 - A 0443 - A 0446 - A 0447 - A 0448 - A 0449 - A 0450 - A 0765 - A 0855 - A 0856 - A 0857 - A 0858 à Bernède (32046)	SAFER	Convention de mise à disposition n° 32 18 0052 01 établie par la SAFER pour 1 an à compter du 1 ^{er} janvier 2020, en renouvellement de la CMD précédente - (auparavant CMD 32 13 0072 01 et bail 32 13 0115 01 - 01/01/2013 au 31/12/2018) - superficie de 26ha 3a 83ca dont SAU 25ha 30a 83ca <u>Preneur en place</u> : M. Patrick ROULT Dossier BS 32 13 0115 02 - du 01/01/2020 au 31/12/2020	2 080 €
B 0111 - B 0241 - B 0242 - B 0243 à Izotges (32161)	SAFER	Convention de mise à disposition n° 32 18 0036 01 établie par la SAFER renouvelée pour 1 an du 01/01/2018 au 31/12/2019 - superficie 7ha 42a 05ca <u>Preneur en place</u> : M. Didier Laurent Dossier BS 32 19 0047 01 - du 01/01/2019 au 31/12/2019 Le contrat n'a pas été renouvelé à compter de 2020 car Monsieur Laurent n'a pas souhaité reconduire le contrat - un appel à candidature a été réalisé et pour l'instant aucun candidat ne s'est positionné	325 €
ZH 0041 - ZH 0047 - ZH 0048 à Caussade-Rivière (65137)	SAFER	Convention de mise à disposition n° 65 15 0011 01 établie par la SAFER du 01/01/2016 au 31/12/2021 - superficie de 8 ha <u>Preneur en place</u> : EARL Mariège Dossier BS 65 16 0008 01 - du 01/01/2016 au 31/12/2021	416 €
C 0707 - C 0708 à Maubourguet (65304)	EARL Minvielle	Bail direct à terme établi pour une durée de 18 ans soit du 01/10/2003 au 01/10/2021 avec l'EARL Minvielle (gérant : M. Jean-Marc Minvielle-Lavigne)	162 €

Sauf accord contraire des cosignataires de la présente convention, les contrats en vigueur sont exécutés dans les conditions antérieures jusqu'à leurs échéances (article L.1321-5 du code général des collectivités territoriales).

L'EPTB informera les titulaires des baux établis directement (par opposition aux baux établis par la SAFER dans le cadre de conventions de mise à disposition établies avec l'EPTB), de la substitution de personne morale du fait de la présente mise à disposition. Dans le cadre de la convention pour concours technique telle que mentionnée ci-après, au 7.2, la SAFER est tenue d'informer les cocontractants des baux établis dans ce cadre, de la substitution de personne morale du fait de la présente mise à disposition.



7.2. Convention pour concours technique établie avec la SAFER

L'EPTB avait conventionné en 2008 avec la SAFER Occitanie - Gers pour un concours technique à la gestion du foncier dans le cadre de la mise en œuvre de l'opération de restauration de l'espace de mobilité de l'Adour sur les départements des Hautes-Pyrénées et du Gers.

Selon les termes de ladite convention référencée n° 32-08-001, et en particulier l'article 4, dans la perspective de la mise à disposition du foncier au SMAA devenu compétent en matière de GEMAPI, l'EPTB a notifié à la SAFER par courrier n° 2533 en date du 27 janvier 2020 sa demande de résiliation de la convention. La SAFER Occitanie a confirmé sa résiliation en retour par courrier en date du 18 juin 2020.

Dès lors, il appartiendra au SMAA d'établir, le cas échéant, les modalités de partenariat avec la SAFER.

7.3. Fruits et produits en cours

À la date de signature de la convention, l'EPTB atteste de l'existence d'une perception des fruits et produits issus des baux en vigueur indiqués ci-avant sur les parcelles mises à disposition (cf. récapitulatif dressé à l'article 7.1 ci-avant).

Le SMAA percevra à compter de la prise d'effet de la présente convention, l'ensemble des fruits et produits issus des baux établis sur les parcelles mises à disposition :

- directement, dès l'effectivité de la substitution de la personne morale dans les contrats établis,
- par l'EPTB, pour les sommes perçues par lui pour l'année en cours et les baux dont il serait demeuré cocontractant, étant précisé que le montant appelé par l'EPTB auprès du SMAA sera calculé sur la base des produits des baux effectivement perçus et ce, au *prorata temporis* à compter de la date de signature de la présente convention.

7.4. Taxes et impôts

En application de la loi fiscale, le rôle des impôts fonciers est émis au nom du propriétaire des parcelles tel qu'il apparaît dans les documents cadastraux, en l'occurrence, l'EPTB. Dès lors, la charge des taxes et impôts fonciers frappant les parcelles mises à disposition (terrain d'assiettes foncières notamment), incombent au SMAA, bénéficiaire de ladite mise à disposition, qui les rembourse à l'EPTB, propriétaire, sur la base des avis d'imposition afférents acquittés par ce dernier. Pour l'acquittement de l'impôt afférent à l'année 2023, le SMAA remboursera l'EPTB du montant qui sera calculé par ce dernier sur la base des avis d'imposition afférents et au prorata temporis à compter de la prise d'effet de la présente convention.

Toutefois, sont exonérées de la taxe foncière sur les propriétés non bâties, conformément à l'alinéa 2 de l'article 1394 du code général des impôts, « les propriétés de l'État, les propriétés des régions, les propriétés des départements pour les taxes perçues par les communes et les propriétés des communes pour les taxes perçues par la commune à laquelle elles appartiennent, lorsqu'elles sont affectées à un service public ou d'utilité générale et non productives de revenus ».

À la date de signature de la convention, l'EPTB atteste de l'existence d'une taxe foncière sur les parcelles mises à disposition.

Dépt	Commune	Montant 2022	N° avis 2022	N° propriétaire
32	BARCELONNE-DU-GERS	554,00 €	22 32 4015009 36	027+00131R
	BERNEDE	670,00 €	22 32 4019950 42	046+00026L
	CAHUZAC-SUR-ADOUR	Pas d'émission de taxe foncière car inférieur au seuil de mise en recouvrement		
	CORNEILLAN	237,00 €	22 32 4037199 59	108+00034N
	GOUX	68,00 €	22 32 405370 44	151+00029Y
	IZOTGES	184,00 €	22 32 4060327 17	161+00023Z
	RISCLE	301,00 €	22 32 4108659 88	344+00210X
	SAINT-MONT	704,00 €	22 32 4120093 03	398+00064U
	TARSAC	48,00 €	22 32 4129947 43	439 +00029Y

Dépt	Commune	Montant 2022	N° avis 2022	N° propriétaire
65	ARTAGNAN	15,00 €	22 65 4011331 42	035 +00032X
	CAMALES	Pas d'émission de taxe foncière car inférieur au seuil de mise en recouvrement		
	CAUSSADE-RIVIERE	450,00 €	22 65 4052805 84	137 +00028C
	ESTIRAC	209,00 €	22 65 4064496 33	174 +00030F
	LABATUT-RIVIERE	524,00 €	22 65 4082427 47	240+00038W
	LAFITOLE	77,00 €	22 65 4083129 24	243 +00030F
	MAUBOURGUET	359,00 €	22 65 4108805 53	304+00274R
	SARNIGUET	14,00 €	22 65 4143192 04	460 +00021H
	VIC-EN-BIGORRE	18,00 €	22 65 4177826 96	460 +00464A

Dans le cas de l'existence d'une taxe foncière frappant les parcelles mises à disposition, le SMAA se réserve la possibilité de demander l'exonération de la taxe au titre de l'alinéa 2 de l'article 1394 du code des impôts précité.

7.5. Contentieux en cours

À la date de signature de la convention, l'EPTB atteste de l'inexistence de contentieux sur les parcelles mises à disposition.

Dans le cas contraire, le SMAA ne se substituera pas dans les obligations liées aux contentieux en cours lors du transfert des parcelles mises à disposition.

Article 8. Engagement des parties

8.1. Engagements de l'EPTB, collectivité propriétaire

L'EPTB demeure la collectivité propriétaire des biens listés à l'article 3 et à ce titre conserve les droits d'aliénation. Dans le cadre du transfert de gestion, sur la base des terrains mis à disposition du SMAA pour l'exercice de sa compétence en matière de gestion des milieux aquatiques et prévention des inondations et hormis les cas visés au L.1321-3 du code général des collectivités territoriales, l'EPTB procédera aux cessions et échanges sollicités par le SMAA sur la base d'un rapport lui permettant d'inscrire ce point à l'ordre du jour de la réunion du bureau de l'Institution Adour la plus proche.

Comme indiqué au 7.4, en tant que propriétaire, l'EPTB restera destinataire des avis d'imposition au titre de la taxation foncière ; il s'acquittera de ces impôts et émettra à l'encontre du SMAA un titre de recette à hauteur du montant total versé auquel seront annexées les copies des avis d'imposition correspondant aux parcelles objet de la présente convention.

8.2. Engagements du SMAA, collectivité bénéficiaire

Le SMAA, collectivité bénéficiaire de la mise à disposition, assume l'ensemble des droits et obligations du propriétaire, à l'exception du droit d'aliéner les biens remis listés dans l'article 3 :

- L'ensemble des pouvoirs de gestion et d'administration des biens

Le SMAA a l'obligation d'entretenir les biens, de réaliser tous les travaux et opérations propres à garantir l'affectation normale des biens (aménagement, entretien, ...), d'autoriser leur occupation unilatérale ou contractuelle ...

- Les fruits et produits

Le SMAA se substitue à l'EPTB dans la perception des loyers ou indemnités d'occupation des biens.

- Les taxes et impôts

Le SMAA remboursera à l'EPTB les taxes et impôts dont il se sera acquittées et afférentes aux parcelles concernées par la présente mise à disposition.



- Les contrats sur les biens

En l'absence de contrat d'assurance ni de marché, prestation ou emprunt en cours concernant les biens, les contrats d'occupation et baux en cours tels que listés au 7.1 sont exécutés dans les conditions antérieurement définies par l'EPTB et le cocontractant, sauf accord contraire de ce dernier et du SMAA. La substitution n'entraîne aucun droit particulier pour le cocontractant, qui ne peut exiger ni indemnité, ni modification ou résiliation du contrat.

- La responsabilité des biens (hors police du maire) et les actions en justice

Le SMAA est responsable de l'entretien des biens qui lui sont remis. Ainsi et en application des principes relatifs aux dommages de travaux publics, la responsabilité du SMAA peut être recherchée sur le fondement du défaut d'entretien normal du bien. Le SMAA agit en justice au lieu et place du propriétaire.

Article 9. Fin du régime de mise à disposition des biens

Plusieurs situations peuvent conduire à la fin du régime de mise à disposition du bien et de ce fait, à son retour dans le patrimoine de l'EPTB.

9.1. Désaffectation des biens

En cas de désaffectation totale ou partielle des biens mis à disposition (modification de l'usage d'un bien qui ne servirait plus l'exercice de la compétence GEMAPI), l'ETPB propriétaire recouvre l'ensemble de ses droits et obligations sur les biens désaffectés (article L.1321-3 du code général des collectivités territoriales).

La désaffectation doit s'opérer par délibération concordante du SMAA et de l'EPTB.

Dans ce cas, le SMAA bénéficiaire de la mise à disposition peut, sur sa demande, devenir propriétaire du ou des biens désaffectés à un prix correspondant à leur valeur vénale.

9.2. Réduction de compétence et/ou réduction de périmètre de la collectivité bénéficiaire

En cas de retrait de la compétence transférée au SMAA pour tout ou partie de son territoire d'exercice, les biens initialement mis à sa disposition par l'EPTB et concernés par cette réduction de compétence et/ou de périmètre sont restitués à l'EPTB et réintégrés dans son patrimoine pour leur valeur nette comptable, augmentée des adjonctions effectuées sur ces biens liquidées sur les mêmes bases.

9.3. Cession des biens en pleine propriété à la collectivité bénéficiaire

En cas de cession partielle à la collectivité bénéficiaire des biens mis à disposition, les biens concernés par la cession seront automatiquement retirés du périmètre de la présente convention de mise à disposition.

En cas de cession à la collectivité bénéficiaire de la totalité des biens mis à disposition, la présente convention prendra fin.

9.4. Dissolution de la collectivité bénéficiaire

En cas de dissolution du SMAA, les biens initialement mis à disposition par l'EPTB, objets de la présente convention, sont restitués à l'EPTB et réintégrés dans son patrimoine pour leur valeur nette comptable, augmentée des adjonctions effectuées sur ces biens liquidées sur les mêmes bases.

Article 10. Entrée en vigueur et durée de la mise à disposition

La présente convention entre en vigueur à la date de la signature de la présente convention.



La durée de la mise à disposition correspond à la durée de l'exercice de la compétence GEMAPI par le SMAA.

Article 11. Modalités comptables et patrimoniales

11.1. Modalités relatives à la mise en place de la mise à disposition

Conformément à l'article L.566-12-1 du code de l'environnement, la mise à disposition des biens désignés à l'article 3, est gratuite.

Le comptable de la collectivité propriétaire, en l'occurrence l'EPTB, constate la mise à disposition (sortie) aux vues des pièces justificatives transmises par l'ordonnateur.

Le comptable de la collectivité bénéficiaire, en l'occurrence le SMAA, constate la mise à disposition (entrée) aux vues des pièces justificatives transmises par l'ordonnateur.

Il s'agit d'une opération d'ordre non budgétaire à l'initiative de l'ordonnateur : aucun titre ni mandat n'est émis. L'ordonnateur de l'EPTB fera parvenir à son comptable une copie de la présente convention, un certificat administratif mentionnant notamment la localisation des biens mis à disposition et le numéro d'inventaire. Si le ou les biens transférés n'étaient pas enregistrés à l'actif de la collectivité remettante, ils devront l'être avant la mise à disposition. Si le ou les biens relèvent d'un compte 23 « immobilisations en cours », ils devront être préalablement intégrés dans son compte définitif en 21 « immobilisations corporelles ».

L'ordonnateur du bénéficiaire devra enregistrer le ou les biens dans son actif et transmettre les pièces justificatives nécessaires à son comptable.

Les travaux d'investissement réalisés en application de l'exercice de la compétence GEMAPI sur les biens désignés à l'article 3 sont intégrés à l'actif du SMAA tant que la mise à disposition des biens perdure. Il est cependant précisé que, si le SMAA doit acquérir des biens meubles, ceux-ci appartiendront au SMAA et ne pourront faire l'objet d'une rétrocession ultérieure.

11.2. Modalités relatives à la fin de la mise à disposition et au retour des biens

En cas de désaffectation d'un ou plusieurs biens, telle que définie au 9.1 de la présente convention, ou de toute autre cause de fin de mise à disposition totale ou partielle (cf. article 9), le ou les biens concernés et mis à disposition du bénéficiaire du transfert de l'exercice de la compétence GEMAPI, sont restitués à l'EPTB et réintégrés dans son patrimoine pour leur valeur nette comptable, avec les adjonctions effectuées.

Les biens meubles acquis durant la mise à disposition appartiennent au SMAA et ne sauraient faire l'objet d'une rétrocession ultérieure.

Les travaux d'investissement réalisés par le SMAA sur les biens mis à disposition seront constatés par procès-verbal à la restitution des biens, permettant d'acter l'ensemble des modifications patrimoniales subies par les biens mis à disposition.

Le comptable de la collectivité initialement remettante constate le retour des biens mis à disposition (retour) aux vues des pièces justificatives transmises par l'ordonnateur. Le comptable de la collectivité initialement bénéficiaire de la mise à disposition constate le retour des biens mis à disposition (sortie) aux vues des pièces justificatives transmises par l'ordonnateur.

Les pièces justificatives susmentionnées sont constituées par un certificat administratif mentionnant précisément la localisation, la désignation administrative et technique du ou des biens mis à disposition, le numéro d'inventaire et une copie du procès-verbal de restitution.

Il est précisé que les règles relatives aux modalités comptables et patrimoniales de mise à disposition et de restitution sont susceptibles d'être modifiées automatiquement en cas de modifications législatives, réglementaires ou de normes comptables.

Article 12. Modifications ultérieures

La présente convention pourra être modifiée en cas de besoin par voie d'avenant.

Article 13. Clause compromissoire et de compétence juridictionnelle

Tout litige né de l'application ou de l'interprétation de la présente convention sera soumis à la compétence juridictionnelle du Tribunal administratif de Pau. Préalablement à la saisine de cette juridiction, les parties mettront en œuvre une procédure de conciliation amiable constituée par l'échange d'au moins deux correspondances. En cas d'échec dûment constaté par les parties, la partie la plus diligente procédera à la saisine du Tribunal administratif. Elle en informera l'autre partie quinze jours à l'avance.

Fait à Mont-de-Marsan, le

Paul CARRERE
Président de l'Institution Adour

Frédéric RE
Président du syndicat mixte Adour amont

Annexe :

Extraits cadastraux modèle 1 établis en dates des 18 février 2022, 21 février 2022 et 18 octobre 2022 par les services départementaux des impôts fonciers des Hautes-Pyrénées et du Gers



Direction générale des finances publiques

Cellule d'assistance du SPDC

Tél : 0809 400 190

(prix d'un appel local à partir d'un poste fixe)

du lundi au vendredi

de 8h00 à 18h00

Courriel : esi.orleans.ADspdc@dgfip.finances.gouv.fr



Envoyé en préfecture le 08/12/2022

Reçu en préfecture le 08/12/2022

N° de dossier

ID : 040-254002264-20221130-221130H1741H1-DE



Extrait cadastral modèle 1

conforme à la documentation cadastrale à la date du 21/02/2022
validité six mois à partir de cette date.

Extrait confectionné par : CENTRE DES IMPOTS FONCIER AUCH

SF2200897955

DESIGNATION DES PROPRIETES										
Département : 032					Commune : 070		CAHUZAC-SUR-ADOUR			
Section	N° plan	PDL	N° du lot	Quote-part Adresse	Contenance cadastrale	Renvoi	Désignation nouvelle			
							N° de DA	Section	n° plan	Contenance
C	0608			A L ARTIGAN	0ha27a68ca					

OBSERVATIONS DU SERVICE DE LA PUBLICITE FONCIERE

Décrets modifiés du 4 janvier 1955 art. 7 et 40 et du 14 octobre 1955 art. 21 et 30

Page 1 sur 1



Direction générale des finances publiques

Cellule d'assistance du SPDC

Tél : 0809 400 190

(prix d'un appel local à partir d'un poste fixe)

du lundi au vendredi

de 8h00 à 18h00

Courriel : esi.orleans.ADspdc@dgfip.finances.gouv.fr



Envoyé en préfecture le 08/12/2022

Reçu en préfecture le 08/12/2022

N° de dossier

ID : 040-254002264-20221130-221130H1741H1-DE



Extrait cadastral modèle 1

conforme à la documentation cadastrale à la date du 21/02/2022
validité six mois à partir de cette date.

Extrait confectionné par : CENTRE DES IMPOTS FONCIER AUCH

SF2200898286

DESIGNATION DES PROPRIETES										
Département : 032					Commune : 108		CORNEILLAN			
Section	N° plan	PDL	N° du lot	Quote-part Adresse	Contenance cadastrale	Renvoi	Désignation nouvelle			
							N° de DA	Section	n° plan	Contenance
A	0063			AUX SALIGUAS	1ha09a49ca					
A	0064			AUX SALIGUAS	0ha14a57ca					
B	0793			A MAOUCOURBIN	3ha89a82ca					
B	0844			A MAOUCOURBIN	2ha74a48ca					
C	0811			AUX GRAVIES	5ha37a31ca					
C	0812			AUX GRAVIES	1ha26a95ca					

OBSERVATIONS DU SERVICE DE LA PUBLICITE FONCIERE

Décrets modifiés du 4 janvier 1955 art. 7 et 40 et du 14 octobre 1955 art. 21 et 30

Page 1 sur 1



Direction générale des finances publiques

Cellule d'assistance du SPDC

Tél : 0809 400 190

(prix d'un appel local à partir d'un poste fixe)

du lundi au vendredi

de 8h00 à 18h00

Courriel : esi.orleans.ADspdc@dgfip.finances.gouv.fr



Envoyé en préfecture le 08/12/2022

Reçu en préfecture le 08/12/2022

N° de dossier

ID : 040-254002264-20221130-221130H1741H1-DE



Extrait cadastral modèle 1

conforme à la documentation cadastrale à la date du 21/02/2022
validité six mois à partir de cette date.

Extrait confectionné par : CENTRE DES IMPOTS FONCIER AUCH

SF2200898242

DESIGNATION DES PROPRIETES										
Département : 032					Commune : 151 GOUX					
Section	N° plan	PDL	N° du lot	Quote-part Adresse	Contenance cadastrale	Renvoi	Désignation nouvelle			
							N° de DA	Section	n° plan	Contenance
B	0206			A HERAM LAS DOUX	1ha66a10ca					

OBSERVATIONS DU SERVICE DE LA PUBLICITE FONCIERE

Décrets modifiés du 4 janvier 1955 art. 7 et 40 et du 14 octobre 1955 art. 21 et 30

Page 1 sur 1



**Extrait cadastral modèle 1**

conforme à la documentation cadastrale à la date du 21/02/2022
validité six mois à partir de cette date.

Extrait confectionné par : CENTRE DES IMPOTS FONCIER AUCH

SF2200898346

DESIGNATION DES PROPRIETES										
Département : 032					Commune : 161		IZOTGES			
Section	N° plan	PDL	N° du lot	Quote-part Adresse	Contenance cadastrale	Renvoi	Désignation nouvelle			
							N° de DA	Section	n° plan	Contenance
A	0375			A L ENCLOS	0ha13a27ca					
A	0377			A L ENCLOS	0ha03a32ca					
B	0111			A LA SAOUQUE	2ha10a70ca					
B	0117			A L EMBARRAN	0ha88a00ca					
B	0118			A L EMBARRAN	1ha21a90ca					
B	0205			A L EMBARRAN	0ha08a68ca					
B	0207			A L EMBARRAN	0ha09a17ca					
B	0211			A L ESPALIERE	0ha06a70ca					
B	0237			A L EMBARRAN	1ha93a68ca					
B	0238			A L EMBARRAN	1ha07a77ca					
B	0239			A LA SAOUQUE	0ha97a45ca					
B	0240			A LA SAOUQUE	0ha60a62ca					

OBSERVATIONS DU SERVICE DE LA PUBLICITE FONCIERE

SF2200898346

Envoyé en préfecture le 08/12/2022

Reçu en préfecture le 08/12/2022



DESIGNATION DES PROPRIETES

Département : 032*Commune* : 161

ID : 040-254002264-20221130-221130H1741H1-DE

Section	N° plan	PDL	N° du lot	Quote-part Adresse	Contenance cadastrale	Renvoi	Désignation nouvelle			
							N° de DA	Section	n° plan	Contenance
B	0241			A LA SAOUQUE	1ha64a95ca					
B	0242			A LA SAOUQUE	1ha95a31ca					
B	0243			A LA SAOUQUE	1ha36a25ca					

**Extrait cadastral modèle 1**

conforme à la documentation cadastrale à la date du 21/02/2022
validité six mois à partir de cette date.

Extrait confectionné par : CENTRE DES IMPOTS FONCIER AUCH

SF2200898175

DESIGNATION DES PROPRIETES										
Département : 032					Commune : 344		RISCLE			
Section	N° plan	PDL	N° du lot	Quote-part Adresse	Contenance cadastrale	Renvoi	Désignation nouvelle			
							N° de DA	Section	n° plan	Contenance
A	0250			LABARTHE	0ha19a36ca					
A	0251			LABARTHE	0ha58a88ca					
A	0252			LABARTHE	1ha07a10ca					
A	0481			CAMOUS	4ha66a00ca					
B	0002			LA DIGUE	5ha55a75ca					
B	0004			LA DIGUE	0ha53a03ca					
B	0006			LA DIGUE	0ha32a02ca					
B	0007			LA DIGUE	1ha13a47ca					
B	0008			LA DIGUE	1ha42a89ca					
B	0009			LA DIGUE	1ha49a09ca					
B	0275			TRAQUIN	0ha21a42ca					
B	0276			TRAQUIN	0ha92a28ca					

OBSERVATIONS DU SERVICE DE LA PUBLICITE FONCIERE

SF2200898175

Envoyé en préfecture le 08/12/2022

Reçu en préfecture le 08/12/2022



DESIGNATION DES PROPRIETES

Département : 032

Commune : 344

ID : 040-254002264-20221130-221130H1741H1-DE

Section	N° plan	PDL	N° du lot	Quote-part Adresse	Contenance cadastrale	Renvoi	Désignation nouvelle			
							N° de DA	Section	n° plan	Contenance
B	0614			TRAQUIN	0ha54a43ca					
B	0779			LA DIGUE	2ha27a34ca					
B	0824			TRAQUIN	0ha73a40ca					
G	0180			BIDOUZE	0ha12a25ca					
G	0605			BIDOUZE	1ha00a19ca					
G	0606			BIDOUZE	0ha97a65ca					

Direction générale des finances publiques

Cellule d'assistance du SPDC

Tél : 0809 400 190

(prix d'un appel local à partir d'un poste fixe)

du lundi au vendredi

de 8h00 à 18h00

Courriel : esi.orleans.ADspdc@dgfip.finances.gouv.fr



Envoyé en préfecture le 08/12/2022

Reçu en préfecture le 08/12/2022

N° de dossier

ID : 040-254002264-20221130-221130H1741H1-DE



Extrait cadastral modèle 1

conforme à la documentation cadastrale à la date du 21/02/2022
validité six mois à partir de cette date.

Extrait confectionné par : CENTRE DES IMPOTS FONCIER AUCH

SF2200898113

DESIGNATION DES PROPRIETES										
Département : 032					Commune : 398		SAINT-MONT			
Section	N° plan	PDL	N° du lot	Quote-part Adresse	Contenance cadastrale	Renvoi	Désignation nouvelle			
							N° de DA	Section	n° plan	Contenance
AB	0143			A TRAHILLE	0ha78a23ca					
AC	0049			A L ECHARTIGADE	0ha63a50ca					
AC	0064			A L ECHARTIGADE	0ha31a40ca					
AC	0065			A L ECHARTIGADE	0ha32a05ca					
AC	0066			A L ECHARTIGADE	0ha41a20ca					
AC	0120			A L ECHARTIGADE	0ha41a27ca					
AC	0125			A L ECHARTIGADE	5ha19a16ca					
AC	0126			A L ECHARTIGADE	0ha58a04ca					
AC	0127			A L ECHARTIGADE	1ha82a07ca					
AC	0128			A L ECHARTIGADE	0ha82a49ca					
AD	0066			A LA PLAINE	0ha36a15ca					
AD	0095			AU PUISARD	0ha05a85ca					

OBSERVATIONS DU SERVICE DE LA PUBLICITE FONCIERE

Décrets modifiés du 4 janvier 1955 art. 7 et 40 et du 14 octobre 1955 art. 21 et 30

Page 1 sur 2





DESIGNATION DES PROPRIETES

Département : 032

Commune : 398

ID : 040-254002264-20221130-221130H1741H1-DE

Section	N° plan	PDL	N° du lot	Quote-part Adresse	Contenance cadastrale	Renvoi	Désignation nouvelle			
							N° de DA	Section	n° plan	Contenance
AD	0124			A LA PLAINE	0ha06a10ca					
AD	0125			A LA PLAINE	0ha14a85ca					
AD	0128			A LA PLAINE	0ha50a11ca					
AD	0133			AU PUISARD	0ha00a08ca					
AD	0151			LAS MARQUES	0ha02a52ca					
AD	0163			AU PUISARD	1ha52a83ca					
AD	0164			AU PUISARD	0ha06a04ca					
AD	0165			A LA PLAINE	1ha29a99ca					
AD	0166			LAS MARQUES	1ha56a78ca					
AD	0167			A L ILE	7ha18a23ca					
AD	0169			LAS MARQUES	1ha32a70ca					
AD	0174			AU BANIOUANT	7ha24a94ca					
AP	0066			CASAOU	0ha01a25ca					
AP	0228			LA FIN DU SAGET	0ha07a41ca					

Direction générale des finances publiques

Cellule d'assistance du SPDC

Tél : 0809 400 190

(prix d'un appel local à partir d'un poste fixe)

du lundi au vendredi

de 8h00 à 18h00

Courriel : esi.orleans.ADspdc@dgfip.finances.gouv.fr



Envoyé en préfecture le 08/12/2022

Reçu en préfecture le 08/12/2022

N° de dossier

ID : 040-254002264-20221130-221130H1741H1-DE



Extrait cadastral modèle 1

conforme à la documentation cadastrale à la date du 21/02/2022
validité six mois à partir de cette date.

Extrait confectionné par : CENTRE DES IMPOTS FONCIER AUCH

SF2200898064

DESIGNATION DES PROPRIETES										
Département : 032					Commune : 439		TARSAC			
Section	N° plan	PDL	N° du lot	Quote-part Adresse	Contenance cadastrale	Renvoi	Désignation nouvelle			
							N° de DA	Section	n° plan	Contenance
A	0528			AUX BARADATS	0ha00a79ca					
A	0530			AUX BARADATS	0ha00a16ca					
A	0642			LAS PACHERES	0ha07a39ca					
A	0643			LAS PACHERES	0ha08a72ca					
A	0647			LAS PACHERES	0ha06a10ca					
A	0648			LAS PACHERES	0ha02a48ca					
A	0650			LAS PACHERES	0ha09a57ca					
A	0651			LAS PACHERES	0ha06a08ca					
A	0655			AUX BARADATS	0ha19a21ca					
A	0656			AUX BARADATS	0ha08a72ca					
A	0658			AUX BARADATS	0ha05a13ca					
A	0660			AUX BARADATS	0ha12a58ca					

OBSERVATIONS DU SERVICE DE LA PUBLICITE FONCIERE

SF2200898064

Envoyé en préfecture le 08/12/2022

Reçu en préfecture le 08/12/2022



DESIGNATION DES PROPRIETES

Département : 032*Commune* : 439

ID : 040-254002264-20221130-221130H1741H1-DE

Section	N° plan	PDL	N° du lot	Quote-part Adresse	Contenance cadastrale	Renvoi	Désignation nouvelle			
							N° de DA	Section	n° plan	Contenance
A	0661			AUX BARADATS	0ha09a70ca					

Direction générale des finances publiques

Cellule d'assistance du SPDC

Tél : 0809 400 190

(prix d'un appel local à partir d'un poste fixe)

du lundi au vendredi

de 8h00 à 18h00

Courriel : esi.orleans.ADspdc@dgfip.finances.gouv.fr



Envoyé en préfecture le 08/12/2022

Reçu en préfecture le 08/12/2022

N° de dossier

ID : 040-254002264-20221130-221130H1741H1-DE



Extrait cadastral modèle 1

conforme à la documentation cadastrale à la date du 21/02/2022
validité six mois à partir de cette date.

Extrait confectionné par : CENTRE DES IMPOTS FONCIER AUCH

SF2200897894

DESIGNATION DES PROPRIETES										
Département : 032					Commune : 443		TERMES-D ARMAGNAC			
Section	N° plan	PDL	N° du lot	Quote-part Adresse	Contenance cadastrale	Renvoi	Désignation nouvelle			
							N° de DA	Section	n° plan	Contenance
C	0470			AU CAMP DE LAYGNES	0ha46a50ca					

OBSERVATIONS DU SERVICE DE LA PUBLICITE FONCIERE

Décrets modifiés du 4 janvier 1955 art. 7 et 40 et du 14 octobre 1955 art. 21 et 30

Page 1 sur 1



Direction générale des finances publiques

Cellule d'assistance du SPDC

Tél : 0809 400 190

(prix d'un appel local à partir d'un poste fixe)

du lundi au vendredi

de 8h00 à 18h00

Courriel : esi.orleans.ADspdc@dgfip.finances.gouv.fr



Envoyé en préfecture le 08/12/2022

Reçu en préfecture le 08/12/2022

N° de dossier

ID : 040-254002264-20221130-221130H1741H1-DE



Extrait cadastral modèle 1

conforme à la documentation cadastrale à la date du 21/02/2022
validité six mois à partir de cette date.

Extrait confectionné par : CENTRE DES IMPOTS FONCIER AUCH

SF2200898011

DESIGNATION DES PROPRIETES										
Département : 032					Commune : 027		BARCELONNE-DU-GERS			
Section	N° plan	PDL	N° du lot	Quote-part Adresse	Contenance cadastrale	Renvoi	Désignation nouvelle			
							N° de DA	Section	n° plan	Contenance
D	0044			LES COMPORTES	0ha06a30ca					
D	0045			LES COMPORTES	0ha25a10ca					
D	0046			LES COMPORTES	0ha49a90ca					
D	0064			LES COMPORTES	0ha04a68ca					
D	0080			LES COMPORTES	0ha18a00ca					
D	0087			A LANCAU	0ha02a74ca					
D	0097			A LANCAU	0ha09a00ca					
D	0101			A LANCAU	0ha16a20ca					
D	0102			A LANCAU	1ha13a10ca					
D	0553			A LANCAU	6ha28a90ca					
D	0554			A LANCAU	0ha02a44ca					
D	0556			A LANCAU	0ha25a37ca					

OBSERVATIONS DU SERVICE DE LA PUBLICITE FONCIERE

Décrets modifiés du 4 janvier 1955 art. 7 et 40 et du 14 octobre 1955 art. 21 et 30

Page 1 sur 2

SF2200898011

Envoyé en préfecture le 08/12/2022

Reçu en préfecture le 08/12/2022



DESIGNATION DES PROPRIETES

Département : 032

Commune : 027

ID : 040-254002264-20221130-221130H1741H1-DE

Section	N° plan	PDL	N° du lot	Quote-part Adresse	Contenance cadastrale	Renvoi	Désignation nouvelle			
							N° de DA	Section	n° plan	Contenance
D	0601			A LANCAU	0ha12a98ca					
D	0602			A LANCAU	0ha48a54ca					
D	0603			LE PACHEROT	1ha30a91ca					
D	0604			LE PACHEROT	0ha34a15ca					
D	0605			A L'ESCOURRE	1ha99a32ca					
D	0606			A L'ESCOURRE	0ha23a06ca					
D	0608			A L'ESCOURRE	5ha52a42ca					
D	0609			A L'ESCOURRE	0ha07a34ca					
D	0610			A L'ESCOURRE	3ha04a13ca					

Direction générale des finances publiques

Cellule d'assistance du SPDC

Tél : 0809 400 190

(prix d'un appel local à partir d'un poste fixe)

du lundi au vendredi

de 8h00 à 18h00

Courriel : esi.orleans.ADspdc@dgfip.finances.gouv.fr



Envoyé en préfecture le 08/12/2022

Reçu en préfecture le 08/12/2022

N° de dossier

ID : 040-254002264-20221130-221130H1741H1-DE



Extrait cadastral modèle 1

conforme à la documentation cadastrale à la date du 21/02/2022
validité six mois à partir de cette date.

Extrait confectionné par : CENTRE DES IMPOTS FONCIER AUCH

SF2200897755

DESIGNATION DES PROPRIETES										
Département : 032					Commune : 046		BERNEDE			
Section	N° plan	PDL	N° du lot	Quote-part Adresse	Contenance cadastrale	Renvoi	Désignation nouvelle			
							N° de DA	Section	n° plan	Contenance
A	0001			AUX SALLIGOTS	0ha82a10ca					
A	0002			AUX SALLIGOTS	1ha14a30ca					
A	0428			RIQUADE	1ha93a76ca					
A	0438			LES GALUPS	1ha30a50ca					
A	0439			LES GALUPS	2ha21a70ca					
A	0443			LES GALUPS	1ha73a40ca					
A	0446			LES GALUPS	3ha90a40ca					
A	0447			LES GALUPS	0ha43a04ca					
A	0448			LES GALUPS	0ha94a76ca					
A	0449			LES GALUPS	0ha60a67ca					
A	0450			LES GALUPS	0ha85a81ca					
A	0765			RIQUADE	0ha06a99ca					

OBSERVATIONS DU SERVICE DE LA PUBLICITE FONCIERE

Décrets modifiés du 4 janvier 1955 art. 7 et 40 et du 14 octobre 1955 art. 21 et 30

Page 1 sur 2

SF2200897755

Envoyé en préfecture le 08/12/2022

Reçu en préfecture le 08/12/2022



DESIGNATION DES PROPRIETES

Département : 032

Commune : 046

ID : 040-254002264-20221130-221130H1741H1-DE

Section	N° plan	PDL	N° du lot	Quote-part Adresse	Contenance cadastrale	Renvoi	Désignation nouvelle			
							N° de DA	Section	n° plan	Contenance
A	0814			LA PANDELLE	1ha36a14ca					
A	0854			AUX MAOUAILS	1ha23a61ca					
A	0855			AUX MAOUAILS	3ha11a92ca					
A	0856			LES FOURS	10ha88a39ca					
A	0857			LES FOURS	0ha09a09ca					
A	0858			LES FOURS	2ha47a73ca					

Envoyé en préfecture le 08/12/2022

Reçu en préfecture le 08/12/2022



ID : 040-254002264-20221130-221130H1741H1-DE

ANNEE DE MAJ					2021	DEP DIR		65 0	COM	137 CAUSSADE-RIVIERE					TRES		028	RELEVÉ D'IMPOSES					ID : 040-254002264-20221130-221130H174							
Propriétaire										PBCF4G					SYMI INSTITUTION ADOUR															
38 RUE VICTOR HUGO					40025 MONT DE MARSAN CEDEX																									
PROPRIETES BATIES																														
DESIGNATION DES PROPRIETES										IDENTIFICATION DU LOCAL						EVALUATION DU LOCAL														
AN	SEC	N° PLAN	C	N° PART	N° VOIRIE	ADRESSE				CODE RIVOLI	BAT	ENT	NIV	N° PORTE	N° INVAR	S TAR	M EVAL	AF	NAT LOC	CAT	RC COM IMPOSABLE	COLL	NAT EXO	AN RET	AN DEB	FRACTION RC EXO	% EXO	TX OM	COEF	RC TEOM
R EXO										0 EUR						R EXO									0 EUR					
REV IMPOSABLE COM 0 EUR										COM						DEP									0 EUR					
R IMP										0 EUR						R IMP									0 EUR					

PROPRIETES NON BATIES																						
DESIGNATION DES PROPRIETES						EVALUATION															LIVRE FONCIER	
AN	SECTION	N° PLAN	N° VOIRIE	ADRESSE	CODE RIVOLI	N° PARC PRIM	FP/DP	S TAR	SUF	GR/SS GR	CL	NAT CULT	CONTENANCE HA A CA	REVENU CADASTRAL	COLI	NAT EXO	AN RET	FRACTION RC EXO	% EXO	TC	Feuille	
21	ZH	41		BALEROUS	B002		1	137A		T	02		1 23 90	53,8	C TA				10,76	20		
16	ZH	46		LADOUS	B014	0021	1	137A	A	BP	03		2 41 20 1 54 00	49,12	GC TA				10,76	20		
															TS TA				53,8	100		
															C TA				9,82	20		
															GC TA				9,82	20		
															TS TA				49,12	100		
															C TA				0,2	20		
21	ZH	47	LADOUS	B014	0019	1	137A	C	BP	03		49 40	15,77	GC TA				0,2	20			
														TS TA				0,98	100			
														C TA				3,15	20			
														GC TA				3,15	20			
														TS TA				15,77	100			
														C TA				5,05	20			
														25,23	GC TA				5,05	20		
															TS TA				25,23	100		
															C TA				3,84	20		
															GC TA				3,84	20		
															TS TA				19,2	100		
															C TA				3,27	20		
														16,34	GC TA				3,27	20		
															TS TA				3,27	20		
															C TA				5,05	20		
															GC TA				5,05	20		
															TS TA				19,2	100		
															C TA				3,27	20		

Source : Direction Générale des Finances Publiques page : 1

Envoyé en préfecture le 08/12/2022

Reçu en préfecture le 08/12/2022



ANNEE DE MAJ		2021	DEP DIR	65 0	COM	137 CAUSSADE-RIVIERE		TRES	028	RELEVÉ		ID : 040-254002264-20221130-221130H1741H1-DE													
Propriétaire																						PBCF4G		SYMI INSTITUTION ADOUR	
38 RUE VICTOR HUGO																						40025 MONT DE MARSAN CEDEX			
PROPRIETES NON BATIES																									
DESIGNATION DES PROPRIETES												EVALUATION									LIVRE FONCIER				
AN	SECTION	N° PLAN	N° VOIRIE	ADRESSE		CODE RIVOLI	N° PARC PRIM	FP/DP	S TAR	SUF	GR/SS GR	CL	NAT CULT	CONTENANCE HA A CA	REVENU CADASTRAL	COLL	NAT EXO	AN RET	FRACTION RC EXO	% EXO	TC	Feuille			
21	ZH	48		BALEROUS	B002	0044	1	137A	D	T	03			84 80	22,1	TS	TA			16,34	100				
								C	TA			4,42	20												
								GC	TA			4,42	20												
								137A	E	T	03		1 45 00	37,78	TS	TA		22,1	100						
								C	TA			7,56	20												
								GC	TA			7,56	20												
								TS	TA			37,78	100												
								137A	A	T	02		7 11 70		C	TA		58,38	20						
								6 72 10	291,88	GC	TA		58,38	20											
								TS	TA			291,88	100												
								137A	B	T	03		39 60	10,32	C	TA		2,06	20						
								GC	TA			2,06	20												
TS	TA			10,32	100																				
R EXO						109 EUR						R EXO						543 EUR							
HA A CA						543 EUR						TAXE AD						0 EUR							
REV IMPOSABLE						543 EUR						R IMP						0 EUR							
COM						R IMP						434 EUR						R IMP							
CONT						15 28 40						MAJ TC						0 EUR							

Source : Direction Générale des Finances Publiques page : 2

Envoyé en préfecture le 08/12/2022

Reçu en préfecture le 08/12/2022



ID : 040-254002264-20221130-221130H1741H1-DE

ANNEE DE MAJ										2021	DEP DIR		65 0	COM	174 ESTRAC					TRES		028	RELEVÉ DE PROPRIÉTÉ										ID : 040-254002264-20221130-221130H174										COMMUNAL		1741H1	
Propriétaire										PBCF4G										SYMI INSTITUTION ADOUR																										
38 RUE VICTOR HUGO										40025 MONT DE MARSAN CEDEX																																				
PROPRIETES BATIES																																														
DESIGNATION DES PROPRIETES										IDENTIFICATION DU LOCAL										EVALUATION DU LOCAL																										
AN	SEC	N° PLAN	C	N° PART	N° VOIRIE	ADRESSE					CODE RIVOLI	BAT	ENT	NIV	N° PORTE	N° INVAR	S TAR	M EVAL	AF	NAT LOC	CAT	RC COM IMPOSABLE	COLL	NAT EXO	AN RET	AN DEB	FRACTION RC EXO	% EXO	TX OM	COEF	RC TEOM															
REV IMPOSABLE COM 0 EUR										COM										R EXO 0 EUR										R EXO 0 EUR																
R IMP 0 EUR										DEP										R IMP 0 EUR										0 EUR																

PROPRIETES NON BATIES																					
DESIGNATION DES PROPRIETES						EVALUATION															LIVRE FONCIER
AN	SECTION	N° PLAN	N° VOIRIE	ADRESSE	CODE RIVOLI	N° PARC PRIM	PP/DP	S TAR	SUF	GR/SS GR	CL	NAT CULT	CONTENANCE HA A CA	REVENU CADASTRAL	COLL	NAT EXO	AN RET	FRACTION RC EXO	% EXO	TC	Feuillet
21	A	169		LASGODES	B014			1 174A		L	02	FRICH	1 01 85	2,65	C TA			0,53	20		
															GC TA			0,53	20		
21	A	172		LASGODES	B014			1 174A		BF	01		56 20	9,33	TS TA			2,65	100		
															C TA			1,87	20		
															GC TA			1,87	20		
21	A	176		LASGODES	B014			1 174A		L	02	FRICH	79 05	2,06	TS TA			9,33	100		
															C TA			0,41	20		
															GC TA			0,41	20		
14	A	229		PLECHERES	B020			1 174A		P	01		38 85	28,36	TS TA			2,06	100		
															C TA			5,67	20		
															GC TA			5,67	20		
14	A	230		PLECHERES	B020			1 174A		BF	01		4 85	0,82	TS TA			28,36	100		
															C TA			0,16	20		
															GC TA			0,16	20		
21	A	264		LE SALIGA	B022			1 174A	J	T	03		1 40 70	24,35	TS TA			0,82	100		
													1 00 00		C TA			4,87	20		
															GC TA			4,87	20		
															TS TA			24,35	100		
21	A	294		LE SALIGA	B022			1 174A	K	S	02		40 70	0	C TA			0,6	20		
										BT	02		1 21 38	3	GC TA			0,6	20		

Source : Direction Générale des Finances Publiques page : 1

Envoyé en préfecture le 08/12/2022

Reçu en préfecture le 08/12/2022



ANNEE DE MAJ	2021	DEP DIR	65 0	COM	174 ESTIRAC	TRES	028	RELEVÉ DE PROPRIÉTÉ	ID : 040-254002264-20221130-221130H1741H1-DE
--------------	------	---------	------	-----	-------------	------	-----	---------------------	--

Propriétaire 38 RUE VICTOR HUGO					PBCF4G 40025 MONT DE MARSAN CEDEX					SYMI INSTITUTION ADOUR																			
DESIGNATION DES PROPRIETES										PROPRIETES NON BATIES															LIVRE FONCIER				
										EVALUATION																			
AN	SECTION	N° PLAN	N° VOIRIE	ADRESSE		CODE RIVOLI	N° PARC PRIM	FP/DP	S TAR	SUF	GR/SS GR	CL	NAT CULT	CONTENANCE HA A CA	REVENU CADASTRAL	COLL	NAT EXO	AN RET	FRACTION RC EXO	% EXO	TC	Feuillet							
14	A	302		PLECHERES		B020	0219	1	174A		L	02	FRICH	8 95	0,23	TS TA				3 100									
14	A	303		PLECHERES		B020	0220	1	174A		BT	02		2 50	0,07	C TA				0,05 20									
14	A	313		HAOURETS		B011	0231	1	174A		BT	02		3 30	0,09	GC TA				0,23 100									
21	A	318		LE SALIGA		B022	0276	1	174A		BT	02		1 51 29	3,74	TS TA				0,01 20									
18	C	108		LAROUSSERA		B013		1	174A		T	02		54 68	23,76	C TA				0,01 20									
21	ZB	32		LES MURAILLES		B017		1	174A		L	02	FRICH	52 80	1,38	GC TA				0,07 20									
21	ZB	40		LES MURAILLES		B017		1	174A		BT	02		51 80	1,27	TS TA				0,28 20									
21	ZC	11		LE SALIGA		B022		1	174A		T	02		4 00 90	174,1	C TA				0,25 20									
					R EXO					55 EUR					R EXO					275 EUR									
HA A CA					REV IMPOSABLE					275 EUR					COM					TAXE AD									
CONT					12 69 10					R IMP					220 EUR					R IMP					0 EUR				
																				MAJ TC					0 EUR				

Source : Direction Générale des Finances Publiques page : 2

ANNEE DE MAJ		2021	DEP DIR	650	COM	240 LABATUT-RIVIERE		TRES	028	RELEVÉ DE PROPRIÉTÉ		ID : 040-254002264-20221130-221130H174														
Propriétaire						PBCF4G		SYMI INSTITUTION ADOUR				COMMUNAL	00000													
38 RUE VICTOR HUGO						40025 MONT DE MARSAN CEDEX																				
PROPRIETES BATIES																										
DESIGNATION DES PROPRIETES						IDENTIFICATION DU LOCAL				EVALUATION DU LOCAL																
AN	SEC	N° PLAN	C PART	N° VOIRIE	ADRESSE	CODE RIVOLI	BAT	ENT	NIV	N° PORTE	N°INVAR	S TAR	M EVAL	AF	NAT LOC	CAT	RC COM IMPOSABLE	COLL	NAT EXO	AN RET	AN DEB	FRACTION RC EXO	% EXO	FX OM	COEF	RC TEOM
R EXO						0 EUR				R EXO			0 EUR													
REV IMPOSABLE COM 0 EUR						COM				DEP			R IMP				0 EUR									
R IMP						0 EUR				R IMP			0 EUR													

PROPRIETES NON BATIES																						LIVRE FONCIER
DESIGNATION DES PROPRIETES						EVALUATION																
AN	SECTION	N° PLAN	N° VOIRIE	ADRESSE	CODE RIVOLI	N° PARC PRIM	FP/DP	S TAR	SUF	GR/SS GR	CL	NAT CULT	CONTENANCE HA A CA	REVENU CADASTRAL	COLI	NAT EXO	AN RET	FRACTION RC EXO	% EXO	TC	Feuillet	
21	ZB	29		PADOUENS NORD	B030			1 240 A		BP	04		28 00	8,94	C TA				1,79 20			
															GC TA				1,79 20			
															TS TA				8,94 100			
21	ZB	31		PADOUENS NORD	B030			1 240 A		BP	04		29 00	9,26	C TA				1,85 20			
															GC TA				1,85 20			
															TS TA				9,26 100			
21	ZB	66		IRAGAS	B010	0040		1 240 A		T	02		61	0,27	C TA				0,05 20			
															GC TA				0,05 20			
															TS TA				0,27 100			
14	ZB	69		IRAGAS	B010	0055		1 240 A		L	01		46 26	1,61	C TA				0,32 20			
															GC TA				0,32 20			
															TS TA				1,61 100			
14	ZB	70		IRAGAS	B010	0055		1 240 A		L	01		6 76	0,23	C TA				0,05 20			
															GC TA				0,05 20			
															TS TA				0,23 100			
21	ZB	72		IRAGAS	B010	0038		1 240 A		BP	04		29 11	9,28	C PB	26			9,28 100			
															GC PB	26			9,28 100			
															C TA				0 20			
															GC TA				0 20			
21	ZB	73		IRAGAS	B010	0038		1 240 A		L	01		14 88	0,52	C TA				0,1 20			
															GC TA				0,1 20			
															TS TA				0,52 100			

18/02/2022

Envoyé en préfecture le 08/12/2022

Reçu en préfecture le 08/12/2022



ANNEE DE MAJ	2021	DEP DIR	65 0	COM	240 LABATUT-RIVIERE	TRES	028	RELEVÉ D	ID : 040-254002264-20221130-221130H1741H1-DE
--------------	------	---------	------	-----	---------------------	------	-----	----------	--

Propriétaire				PBCF4G		SYMI INSTITUTION ADOUR															
38 RUE VICTOR HUGO				40025 MONT DE MARSAN CEDEX																	
DESIGNATION DES PROPRIETES						PROPRIETES NON BATIES														LIVRE FONCIER	
						EVALUATION															
AN	SECTION	N° PLAN	N° VOIRIE	ADRESSE	CODE RIVOLI	N° PARC PRIM	FP/DP	S TAR	SUF	GR/SS GR	CL	NAT CULT	CONTENANCE HA A CA	REVENU CADASTRAL	COLL	NAT EXO	AN RET	FRACTION RC EXO	% EXO	TC	Feuille
21	ZB	74		IRAGAS	B010	0038		1 240 A		BP	04		32 61	10,39	C	PB	26	10,39	100		
															GC	PB	26	10,39	100		
															C	TA		0 20			
21	ZD	2		LA CLOTTE SUD	B042			1 240 A		BP	04		2 14 60	68,46	C	TA		0 20			
															GC	TA		13,69	20		
															GC	TA		13,69	20		
21	ZD	94		LE VILLAGE NORD	B041			1 240 A		J	T	02	2 76 30	59,99	C	TA		12 20			
													1 38 15		GC	TA		12 20			
															TS	TA		59,99	100		
								240 A		K	T	03	1 38 15	35,99	C	TA		7,2 20			
															GC	TA		7,2 20			
															TS	TA		35,99	100		
21	ZE	1		VILLAGE SUD	B046			1 240 A		A	BT	03	95 00	1,13	C	TA		0,23 20			
													75 60		GC	TA		0,23 20			
															TS	TA		1,13 100			
								240 A		B	E	01	CANAL	19 40	C	TA		1,35 20			
															GC	TA		1,35 20			
															TS	TA		6,74 100			
21	ZK	20		PADOUENS SUD	B044			1 240 A		A	BP	04	99 60	27,68	C	TA		5,54 20			
													86 74		GC	TA		5,54 20			
															TS	TA		27,68 100			
								240 A		B	E	01	CANAL	12 86	C	TA		0,89 20			
															GC	TA		0,89 20			
															TS	TA		4,47 100			
21	ZK	23		PADOUENS SUD	B044			1 240 A		BP	04		6 39 60	204,05	C	TA		40,81 20			
															GC	TA		40,81 20			
															TS	TA		204,05 100			
21	ZK	25		MARQUISE	B043			1 240 A		BP	04		6 23 90	199,04	C	TA		39,81 20			
															GC	TA		39,81 20			
															TS	TA		199,04 100			

Source : Direction Générale des Finances Publiques page : 2

Envoyé en préfecture le 08/12/2022

Reçu en préfecture le 08/12/2022



ANNEE DE MAJ					2021	DEP DIR		65 0	COM	240 LABATUT-RIVIERE					TRES		028	RELEVÉ D		ID : 040-254002264-20221130-221130H1741H1-DE																
Propriétaire																				PBCF4G SYMI INSTITUTION ADOUR																
38 RUE VICTOR HUGO										40025 MONT DE MARSAN CEDEX																										
PROPRIETES NON BATIES																																				
DESIGNATION DES PROPRIETES										EVALUATION															LIVRE FONCIER											
AN	SECTION	N° PLAN	N° VOIRIE	ADRESSE					CODE RIVOLI	N° PARC PRIM	FP/DP	S TAR	SUF	GR/SS GR	CL	NAT CULT	CONTENANCE HA A CA	REVENU CADASTRAL	COLL	NAT EXO	AN RET	FRACTION RC EXO	% EXO	TC	Feuillet											
21	ZK	31		MARQUISE					B043			1 240 A		BP	04		17 60	5,6	C TA			1,12	20													
21	ZK	33		MARQUISE					B043			1 240 A		BP	04		69 40	22,15	GC TA			1,12	20													
21	ZK	46		PADOUENS SUD					B044	0015		1 240 A		T	02		10 04	4,36	TS TA			5,6	100													
R EXO										152 EUR					R EXO					680 EUR																
HA A CA					REV IMPOSABLE					680 EUR					COM					TAXE AD																
CONT					22 33 27					R IMP					528 EUR					R IMP					0 EUR					MAJ TC					0 EUR	

Source : Direction Générale des Finances Publiques page : 3

Envoyé en préfecture le 08/12/2022

Reçu en préfecture le 08/12/2022



ID : 040-254002264-20221130-221130H1741H1-DE

ANNEE DE MAJ					2021	DEP DIR		65 0	COM	243 LAFITOLE				TRES		028	RELEVÉ DE PROPRIÉTÉ										COMMUNAL		00000		
Propriétaire										PBCF4G										SYMI INSTITUTION ADOUR											
38 RUE VICTOR HUGO										40025 MONT DE MARSAN CEDEX																					
PROPRIETES BATIES																															
DESIGNATION DES PROPRIETES										IDENTIFICATION DU LOCAL							EVALUATION DU LOCAL														
AN	SEC	N° PLAN	C	N° PART	VOIRIE	ADRESSE			CODE RIVOLI	BAT	ENT	NIV	N° PORTE	N° INVAR	S TAR	M EVAL	AF	NAT LOC	CAT	RC COM IMPOSABLE	COLL	NAT EXO	AN RET	AN DEB	FRACTION RC EXO	% EXO	TX OM	COEF	RC TEOM		
R EXO										0 EUR							R EXO											0 EUR			
REV IMPOSABLE COM 0 EUR										COM							DEP														
R IMP										0 EUR							R IMP											0 EUR			

PROPRIETES NON BATIES																								
DESIGNATION DES PROPRIETES							EVALUATION																LIVRE FONCIER	
AN	SECTION	N° PLAN	N° VOIRIE	ADRESSE	CODE RIVOLI	N° PARC PRIM	FP/DP	S TAR	SUF	GR/SS GR	CL	NAT CULT	CONTENANCE HA A CA	REVENU CADASTRAL	COLI	NAT EXO	AN RET	FRACTION RC EXO	% EXO	TC	Feuillet			
21	A	670		JUNCA	B022	0497		1 243A		P	01		21 87	14,25	C TA				2,85	20				
															GC TA				2,85	20				
21	A	672		JUNCA	B022	0496		1 243A		T	01		15 13	8,15	TS TA				14,25	100				
															C TA				1,63	20				
															GC TA				1,63	20				
13	A	715		POULIT	B044	0038		1 243A		P	03		4 03	0,98	TS TA				8,15	100				
															C TA				0,2	20				
															GC TA				0,2	20				
21	A	720		POULIT	B044	0039		1 243A		T	01		4 97	2,68	TS TA				0,98	100				
															C TA				0,54	20				
															GC TA				0,54	20				
13	A	721		POULIT	B044	0039		1 243A		J	01		38	0,25	TS TA				2,68	100				
															C TA				0,05	20				
															GC TA				0,05	20				
21	A	724		POULIT	B044	0083		1 243A		T	01		7 38	3,97	TS TA				0,25	100				
															C TA				0,79	20				
															GC TA				0,79	20				
13	A	725		POULIT	B044	0043		1 243A		T	01		87	0,48	TS TA				3,97	100				
															C TA				0,1	20				
															GC TA				0,1	20				
21	A	728		POULIT	B044	0045		1 243A		J	01		4 35	2,84	TS TA				0,48	100				
															C TA				0,57	20				

Source : Direction Générale des Finances Publiques page : 1

Envoyé en préfecture le 08/12/2022

Reçu en préfecture le 08/12/2022



ANNEE DE MAJ	2021	DEP DIR	65 0	COM	243 LAFFOLE	TRES	028	RELEVÉ DE PROPRIÉTÉ	ID : 040-254002264-20221130-221130H1741H1-DE
--------------	------	---------	------	-----	-------------	------	-----	---------------------	--

Propriétaire 38 RUE VICTOR HUGO					PBCF4G 40025 MONT DE MARSAN CEDEX					SYMI INSTITUTION ADOUR												
PROPRIETES NON BATIES															LIVRE FONCIER							
DESIGNATION DES PROPRIETES					EVALUATION																	
AN	SECTION	N° PLAN	N° VOIRIE	ADRESSE	CODE RIVOLI	N° PARC PRIM	FP/DP	S TAR	SUF	GR/SS GR	CL	NAT CULT	CONTENANCE HA A CA	REVENU CADASTRAL	COLL	NAT EXO	AN RET	FRACTION RC EXO	% EXO	TC	Feuillet	
21	A	730		POULIT	B044	0046		1 243A		T	01		2 02	1,09	GC	TA			0,57	20		
															TS	TA			2,84	100		
															C	TA			0,22	20		
21	A	731		POULIT	B044	0046		1 243A		T	01		1 90	1,02	GC	TA			0,22	20		
															TS	TA			1,09	100		
															C	TA			0,2	20		
															GC	TA			0,2	20		
13	A	733		POULIT	B044	0055		1 243A		T	01		8 73	4,7	TS	TA			1,02	100		
															C	TA			0,94	20		
															GC	TA			0,94	20		
13	A	736		POULIT	B044	0056		1 243A		T	01		3 82	2,06	TS	TA			4,7	100		
															C	TA			0,41	20		
															GC	TA			0,41	20		
13	A	739		POULIT	B044	0079		1 243A		T	01		4 93	2,65	TS	TA			2,06	100		
															C	TA			0,53	20		
															GC	TA			0,53	20		
21	A	742		POULIT	B044	0079		1 243A		T	01		11 61	6,26	TS	TA			2,65	100		
															C	TA			1,25	20		
															GC	TA			1,25	20		
21	A	744		POULIT	B044	0072		1 243A		T	01		13 28	7,15	TS	TA			6,26	100		
															C	TA			1,43	20		
															GC	TA			1,43	20		
13	A	746		JUNCA	B022	0496		1 243A		T	01		48	0,25	TS	TA			7,15	100		
															C	TA			0,05	20		
															GC	TA			0,05	20		
13	A	748		JUNCA	B022	0470		1 243A		T	01		11 77	6,33	TS	TA			0,25	100		
															C	TA			1,27	20		
															GC	TA			1,27	20		
13	A	750		JUNCA	B022	0475		1 243A		T	01		18 26	9,82	TS	TA			6,33	100		
															C	TA			1,96	20		
															GC	TA			1,96	20		
13	A	752		JUNCA	B022	0491		1 243A		T	01		4 27	2,29	TS	TA			9,82	100		
															C	TA			0,46	20		
															GC	TA			0,46	20		

Source : Direction Générale des Finances Publiques page : 2

Envoyé en préfecture le 08/12/2022

Reçu en préfecture le 08/12/2022



ANNEE DE MAJ		2021	DEP DIR	65 0	COM	243 LAFFITOLE	TRES	028	RELEVÉ DE PROPRIÉTÉ		ID : 040-254002264-20221130-221130H1741H1-DE												
Propriétaire						PBCF4G		SYMI INSTITUTION ADOUR															
38 RUE VICTOR HUGO						40025 MONT DE MARSAN CEDEX																	
PROPRIETES NON BATIES																							
DESIGNATION DES PROPRIETES							EVALUATION													LIVRE FONCIER			
AN	SECTION	N° PLAN	N° VOIRIE	ADRESSE		CODE RIVOLI	N° PARC PRIM	FP/DP	S TAR	SUF	GR/SS GR	CL	NAT CULT	CONTENANCE HA A CA	REVENU CADASTRAL	COLL	NAT EXO	AN RET	FRACTION RC EXO	% EXO	TC	Feuille	
13	A	754		JUNCA		B022	0489		1 243A			T	01		8 64	4,65	TS	TA		2,29	100		
																	C	TA		0,93	20		
																	GC	TA		0,93	20		
13	A	756		JUNCA		B022	0488		1 243A			P	01		9 69	6,31	TS	TA		4,65	100		
																	C	TA		1,26	20		
																	GC	TA		1,26	20		
13	A	758		JUNCA		B022	0486		1 243A			T	01		6 50	3,49	TS	TA		6,31	100		
																	C	TA		0,7	20		
																	GC	TA		0,7	20		
																	TS	TA		3,49	100		
R EXO						19 EUR						R EXO						92 EUR					
HA A CA						1 64 88						TAXE AD						0 EUR					
REV IMPOSABLE						92 EUR						R IMP						0 EUR					
COM						R IMP						73 EUR						MAJ TC					
CONT						1 64 88						R IMP						0 EUR					

Source : Direction Générale des Finances Publiques page : 3

Envoyé en préfecture le 08/12/2022

Reçu en préfecture le 08/12/2022



ID : 040-254002264-20221130-221130H1741H1-DE

ANNEE DE MAJ
2021
DEP DIR
65 0
COM
243 LAFITOLE
TRES
028

RELEVÉ DE PROPRIÉTÉ

ID : 040-254002264-20221130-221130H174

COMMUNAL

Propriétaire
CONSEIL GENERAL DES LANDES
IMP MONTREVEL
40000 MONT-DE-MARSAN

PBBD7H
INSTITUTION INTER DEP POUR L'AMENAGEMENT HYDRAULIQUE DU BASS

PROPRIETES BATIES

DESIGNATION DES PROPRIETES

IDENTIFICATION DU LOCAL

EVALUATION DU LOCAL

AN
SEC
N° PLAN
C PART
N° VOIRIE
ADRESSE
CODE RIVOLI
BAT
ENT
NIV
N° PORTE
N° INVAR
S TAR
M EVAL
AF
NAT LOC
CAT
RC COM IMPOSABLE
COLL
NAT EXO
AN RET
AN DEB
FRACTION RC EXO
% EXO
TX OM
COEF
RC TEOM

R EXO
0 EUR
R EXO
0 EUR
R EXO
0 EUR
R IMP
0 EUR
R IMP
0 EUR
R IMP
0 EUR

PROPRIETES NON BATIES

DESIGNATION DES PROPRIETES

EVALUATION

LIVRE FONCIER

AN
SECTION
N° PLAN
N° VOIRIE
ADRESSE
CODE RIVOLI
N° PARC PRIM
PP/DP
S TAR
SUF
GR/SS GR
CL
NAT CULT
CONTENANCE HA A CA
REVENU CADASTRAL
COLL
NAT EXO
AN RET
FRACTION RC EXO
% EXO
TC
Feuille

02
A
676
JUNCA
B022
0504
1243A
SUF
T
01
10 93
5,88
C
TA
1,18
20

02
A
678
JUNCA
B022
0503
1243A
T
01
3 31
1,79
GC
TA
1,18
20
TS
TA
5,88
100
C
TA
0,36
20
GC
TA
0,36
20
TS
TA
1,79
100

HA A CA
REV IMPOSABLE
8 EUR
COM
R EXO
2 EUR
R EXO
8 EUR

TAXE AD
R IMP
6 EUR
R IMP
0 EUR
MAJ TC
0 EUR

Source : Direction Générale des Finances Publiques page : 1

Envoyé en préfecture le 08/12/2022

Reçu en préfecture le 08/12/2022



ID : 040-254002264-20221130-221130H1741H1-DE

ANNEE DE MAJ										2021	DEP DIR	65 0	COM	304 MAUBOURGUET										TRES	028	RELEVÉ DE PROPRIÉTÉ										ID : 040-254002264-20221130-221130H174																																											
Propriétaire										PBCF4G										SYMI INSTITUTION ADOUR																				COMMUNAL										028224																													
38 RUE VICTOR HUGO										40025 MONT DE MARSAN CEDEX																																																																					
PROPRIETES BATIES																																																																															
DESIGNATION DES PROPRIETES										IDENTIFICATION DU LOCAL										EVALUATION DU LOCAL																																																											
AN	SEC	N° PLAN	C	N° PART	N° VOIRIE	ADRESSE				CODE RIVOLI	BAT	ENT	NIV	N° PORTE	N° INVAR		S TAR	M EVAL	AF	NAT LOC	CAT	RC COM IMPOSABLE		COLL	NAT EXO	AN RET	AN DEB	FRACTION RC EXO		% EXO	TX OM	COEF	RC TEOM																																														
REV IMPOSABLE COM 0 EUR										COM										R EXO 0 EUR										R EXO 0 EUR										DEP										R IMP 0 EUR										R IMP 0 EUR										R EXO 0 EUR									

PROPRIETES NON BATIES																					
DESIGNATION DES PROPRIETES										EVALUATION										LIVRE FONCIER	
AN	SECTION	N° PLAN	N° VOIRIE	ADRESSE	CODE RIVOLI	N° PARC PRIM	FP/DP	S TAR	SUF	GR/SS GR	CL	NAT CULT	CONTENANCE HA A CA	REVENU CADASTRAL	COLL	NAT EXO	AN RET	FRACTION RC EXO	% EXO	TC	Feuille
21	AD	274		LEGLISE	B027	0131		1 304A		S			3 41	0							
21	AK	14		FAUBOURG SUD	B029			1 304A		S			6	0							
21	AK	212		FAUBOURG SUD	B029	0041		1 304A		T	02		1 21	0,57	C TA				0,11	20	
															GC TA				0,11	20	
															TS TA				0,57	100	
21	AK	214		FAUBOURG SUD	B029	0038		1 304A		S			9	0							
21	AK	216		FAUBOURG SUD	B029	0041		1 304A		T	02		3 07	1,43	C TA				0,29	20	
															GC TA				0,29	20	
															TS TA				1,43	100	
21	AK	218		FAUBOURG SUD	B029	0041		1 304A		T	02		3 12	1,45	C TA				0,29	20	
															GC TA				0,29	20	
															TS TA				1,45	100	
21	AK	220		FAUBOURG SUD	B029	0046		1 304A		J	02	POTAG	1 33	0,98	C TA				0,2	20	
															GC TA				0,2	20	
															TS TA				0,98	100	
21	AK	226		FAUBOURG SUD	B029	0007		1 304A		J	02	POTAG	2 18	1,59	C TA				0,32	20	
															GC TA				0,32	20	
															TS TA				1,59	100	
21	AK	229		FAUBOURG SUD	B029	0001		1 304A		S			5 72	0							
21	AK	234		FAUBOURG SUD	B029	0013		1 304A		J	02	POTAG	94	0,68	C TA				0,14	20	
															GC TA				0,14	20	
															TS TA				0,68	100	

Source : Direction Générale des Finances Publiques page : 1

Envoyé en préfecture le 08/12/2022

Reçu en préfecture le 08/12/2022



ANNEE DE MAJ	2021	DEP DIR	65 0	COM	304 MAUBOURGUET	TRES	028	RELEVÉ DE	ID : 040-254002264-20221130-221130H1741H1-DE
--------------	------	---------	------	-----	-----------------	------	-----	-----------	--

Propriétaire				PBCF4G		SYMI INSTITUTION ADOUR																
38 RUE VICTOR HUGO				40025 MONT DE MARSAN CEDEX																		
DESIGNATION DES PROPRIETES										PROPRIETES NON BATIES											LIVRE FONCIER	
										EVALUATION												
AN	SECTION	N° PLAN	N° VOIRIE	ADRESSE	CODE RIVOLI	N° PARC PRIM	FP/DP	S TAR	SUF	GR/SS GR	CL	NAT CULT	CONTENANCE HA A CA	REVENU CADASTRAL	COLL	NAT EXO	AN RET	FRACTION RC EXO	% EXO	TC	Feuille	
21	AK	236		FAUBOURG SUD	B029	0015		1.304A		J	02	POTAG	3	0,02	C TA				0	20		
															GC TA				0	20		
21	AK	238		FAUBOURG SUD	B029	0010		1.304A		J	02	POTAG	95	0,7	TS TA				0,02	100		
															C TA				0,14	20		
															GC TA				0,14	20		
21	AL	305		BOUSCARRET	B010	0113		1.304A		T	01		38 20	22,58	TS TA				0,7	100		
															C TA				4,52	20		
															GC TA				4,52	20		
21	AL	307		BOUSCARRET	B010	0014		1.304A		J	02	POTAG	44	0,32	TS TA				22,58	100		
															C TA				0,06	20		
															GC TA				0,06	20		
															TS TA				0,32	100		
21	AL	309		BOUSCARRET	B010	0015		1.304A		S			15	0								
21	AL	312		BOUSCARRET	B010	0013		1.304A		S			64	0								
21	AL	314		BOUSCARRET	B010	0012		1.304A		S			1 68	0								
21	AL	316		BOUSCARRET	B010	0011		1.304A		J	02	POTAG	4 43	3,24	C TA				0,65	20		
															GC TA				0,65	20		
															TS TA				3,24	100		
21	C	56		SALIGA	B071			1.304A		BR	03	SAPIN	44 20	1,13	C TA				0,23	20		
															GC TA				0,23	20		
															TS TA				1,13	100		
21	C	65		GARIAL	B034			1.304A		BR	03	SAPIN	4 80	0,11	C TA				0,02	20		
															GC TA				0,02	20		
															TS TA				0,11	100		
21	C	682		GARIAL	B034	0068		1.304A		T	04		21 96	3,81	C TA				0,76	20		
															GC TA				0,76	20		
															TS TA				3,81	100		
21	C	684		GARIAL	B034	0069		1.304A		T	01		47 80	28,25	C TA				5,65	20		
															GC TA				5,65	20		
															TS TA				28,25	100		
21	C	686		GARIAL	B034	0071		1.304A		T	01		32 09	18,97	C TA				3,79	20		
															GC TA				3,79	20		
															TS TA				18,97	100		
21	C	688		GARIAL	B034	0605		1.304A		T	01		34 45	20,35	C TA				4,07	20		

Source : Direction Générale des Finances Publiques page : 2

Envoyé en préfecture le 08/12/2022

Reçu en préfecture le 08/12/2022



ANNEE DE MAJ	2021	DEP DIR	65 0	COM	304 MAUBOURGUET	TRES	028	RELEVÉ DE	ID : 040-254002264-20221130-221130H1741H1-DE
--------------	------	---------	------	-----	-----------------	------	-----	-----------	--

Propriétaire		PBCF4G		SYMI INSTITUTION ADOUR																	
38 RUE VICTOR HUGO		40025 MONT DE MARSAN CEDEX																			
PROPRIETES NON BATIES																					
DESIGNATION DES PROPRIETES						EVALUATION										LIVRE FONCIER					
AN	SECTION	N° PLAN	N° VOIRIE	ADRESSE	CODE RIVOLI	N° PARC PRIM	FP/DP	S TAR	SUF	GR/SS GR	CL	NAT CULT	CONTENANCE HA A CA	REVENU CADASTRAL	COLL	NAT EXO	AN RET	FRACTION RC EXO	% EXO	TC	Feuille
21	C	690		GARDESEOU	B032	0048		1 304A		P	02		5 17	2,47	GC TA 4,07 20 TS TA 20,35 100 C TA 0,49 20 GC TA 0,49 20 TS TA 2,47 100 C TA 0,02 20 GC TA 0,09 100 TS TA 0,02 20 C TA 0,09 100						
21	C	692		GARDESEOU	B032	0054		1 304A		BT	04		6 77	0,09	GC TA 0,38 20 TS TA 0,38 20 C TA 1,91 100 C TA 0,01 20 GC TA 0,01 20 TS TA 0,05 100						
21	C	694		SALIGA	B071	0062		1 304A		T	01		3 22	1,91	C TA 0,03 20 GC TA 0,03 20 TS TA 0,16 100 C TA 0,02 20 GC TA 0,03 20 TS TA 0,11 100						
21	C	695		SALIGA	B071	0062		1 304A		T	01		7	0,05	C TA 0,62 20 GC TA 0,62 20 TS TA 3,09 100 C TA 0,79 20 GC TA 0,79 20 TS TA 3,97 100						
21	C	698		SALIGA	B071	0060		1 304A		BR	03	SAPIN	6 22	0,16	C TA 10,18 20 GC TA 10,18 20 TS TA 50,89 100 C TA 0,04 20 GC TA 0,04 20 TS TA 0,2 100						
21	C	699		SALIGA	B071	0060		1 304A		BR	03	SAPIN	4 44	0,11	C TA 0 20 GC TA 0 20						
21	C	700		SALIGA	B071	0060		1 304A		BR	03	SAPIN	1 19 68	3,09	C TA 0 20 GC TA 0 20						
21	C	702		SALIGA	B071	0061		1 304A		T	04		22 89	3,97	C TA 0 20 GC TA 0 20						
21	C	703		SALIGA	B071	0061		1 304A		T	04		2 92 80	50,89	C TA 0 20 GC TA 0 20						
21	C	704		SALIGA	B071	0636		1 304A		L	02	FRICH	7 51	0,2	C TA 0 20 GC TA 0 20 TS TA 0,2 100						
21	C	706		SALIGA	B071	0058		1 304A		BR	03	SAPIN	58	0,02	C TA 0 20 GC TA 0 20						

Source : Direction Générale des Finances Publiques page : 3

Envoyé en préfecture le 08/12/2022

Reçu en préfecture le 08/12/2022



ANNEE DE MAJ	2021	DEP DIR	65 0	COM	304 MAUBOURGUET	TRES	028	RELEVÉ DE	ID : 040-254002264-20221130-221130H1741H1-DE
--------------	------	---------	------	-----	-----------------	------	-----	-----------	--

Propriétaire PBCF4G SYMI INSTITUTION ADOUR
38 RUE VICTOR HUGO 40025 MONT DE MARSAN CEDEX

PROPRIETES NON BATIES																					
DESIGNATION DES PROPRIETES						EVALUATION															LIVRE FONCIER
AN	SECTION	N° PLAN	N° VOIRIE	ADRESSE	CODE RIVOLI	N° PARC PRIM	FP/DP	S TAR	SUF	GR/SS GR	CL	NAT CULT	CONTENANCE HA A CA	REVENU CADASTRAL	COLL	NAT EXO	AN RET	FRACTION RC EXO	% EXO	TC	Feuille
21	C	707		SALIGA	B071	0058		1 304A		BR	03	SAPIN	23 22	0,59	TS TA C TA GC TA TS TA				0,02 100 0,12 20 0,12 20 0,59 100		
21	C	708		SALIGA	B071	0057		1 304A	J	T	01		1 67 13 83 56	49,4	C TA GC TA TS TA C TA GC TA TS TA				9,88 20 9,88 20 49,4 100 7,84 20 7,84 20 39,19 100		
								304A	K	T	02		83 57	39,19	C TA GC TA TS TA				7,84 20 7,84 20 39,19 100		
21	C	709		SALIGA	B071	0057		1 304A	J	T	01		40 67 20 33	12,03	C TA GC TA TS TA C TA GC TA TS TA				2,41 20 2,41 20 12,03 100 1,91 20 1,91 20 9,53 100		
								304A	K	T	02		20 34	9,53	C TA GC TA TS TA				1,91 20 1,91 20 9,53 100		
21	C	710		SALIGA	B071	0063		1 304A		L	02	FRICH	21 07	0,54	C TA GC TA TS TA C TA GC TA TS TA				0,11 20 0,11 20 0,54 100 6,02 20 6,02 20 30,09 100		
21	D	439		LAPALLETTE	B038	0052		1 304A		P	02		63 00	30,09	C TA GC TA TS TA				6,02 20 6,02 20 30,09 100		
21	D	441		LAPALLETTE	B038	0053		1 304A		P	02		30 90	14,75	C TA GC TA TS TA				2,95 20 2,95 20 14,75 100		
21	D	443		LAPALLETTE	B038	0054		1 304A		P	02		11 05	5,29	C TA GC TA TS TA				1,06 20 1,06 20 5,29 100		
21	D	454		SAINT MICHEL	B070	0267		1 304A		T	03		12 20	3,61	C TA GC TA TS TA				0,72 20 0,72 20 3,61 100		
21	D	456		SAINT MICHEL	B070	0281		1 304A		T	03		6 50	1,93	C TA				0,39 20		

Source : Direction Générale des Finances Publiques page : 4

Envoyé en préfecture le 08/12/2022

Reçu en préfecture le 08/12/2022



ANNEE DE MAJ	2021	DEP DIR	65 0	COM	304 MAUBOURGUET	TRES	028	RELEVÉ DE	ID : 040-254002264-20221130-221130H1741H1-DE
--------------	------	---------	------	-----	-----------------	------	-----	-----------	--

Propriétaire PBCF4G SYMI INSTITUTION ADOUR
38 RUE VICTOR HUGO 40025 MONT DE MARSAN CEDEX

PROPRIETES NON BATIES																
DESIGNATION DES PROPRIETES							EVALUATION									
AN	SECTION	N° PLAN	N° VOIRIE	ADRESSE	CODE RIVOLI	N° PARC PRIM	FP/DP	S TAR	SUF	GR/SS GR	CL	NAT CULT	CONTENANCE HA A CA	REVENU CADASTRAL	COLL	NAT EXO
21	D	458		SAINT MICHEL	B070	0244		1.304A		T	03		75	0,23	GC TA	0,39 20
21	D	460		SAINT MICHEL	B070	0253		1.304A		T	03		8 80	2,61	TS TA	1,93 100
21	D	462		SAINT MICHEL	B070	0254		1.304A		T	03		13 00	3,83	C TA	0,05 20
21	D	464		SAINT MICHEL	B070	0260		1.304A		T	03		8 20	2,43	GC TA	0,05 20
21	D	478		SAINT MICHEL	B070	0243		1.304A		T	03		15 56	4,61	TS TA	0,23 100
21	D	484		LAPALLETTE	B038	0058		1.304A		BT	04		10 10	0,16	C TA	0,52 20
21	D	502		SAINT GIRON	B069	0062		1.304A		P	02		4 05	1,93	GC TA	0,52 20
21	D	504		SAINT GIRON	B069	0063		1.304A		T	02		37 14	17,43	TS TA	0,77 20
21	D	507		SAINT GIRON	B069	0068		1.304A		T	01		16 68	9,87	C TA	0,77 20
21	D	510		SAINT GIRON	B069	0064		1.304A		BT	04		42 49	0,64	GC TA	3,83 100
21	D	513		SAINT GIRON	B069	0077		1.304A		T	04		66	0,11	TS TA	17,43 100
															GC TA	0,02 20

Source : Direction Générale des Finances Publiques page : 5

Envoyé en préfecture le 08/12/2022

Reçu en préfecture le 08/12/2022



ANNEE DE MAJ	2021	DEP DIR	65 0	COM	304 MAUBOURGUET	TRES	028	RELEVÉ DE	ID : 040-254002264-20221130-221130H1741H1-DE																
Propriétaire 38 RUE VICTOR HUGO 40025 MONT DE MARSAN CEDEX						PBCF4G SYMI INSTITUTION ADOUR																			
DESIGNATION DES PROPRIETES						PROPRIETES NON BATIES																		LIVRE FONCIER	
EVALUATION																								Feuillet	
AN	SECTION	N° PLAN	N° VOIRIE	ADRESSE		CODE RIVOLI	N° PARC PRIM	FP/DP	S TAR	SUF	GR/SS GR	CL	NAT CULT	CONTENANCE HA A CA	REVENU CADASTRAL	COLL	NAT EXO	AN RET	FRACTION RC EXO	% EXO	TC				
21	D	516		SAINT GIRONS		B069	0067		1 304A			T	02		31 48	14,77	TS C	TA		0,11 2,95	100 20				
21	D	519		SAINT GIRONS		B069	0074		1 304A			T	02		14 27	6,69	GC TS	TA		2,95 14,77	20 100				
21	D	521		SAINT GIRONS		B069	0075		1 304A			BP	01		2 92	0,88	GC C	PB	28	0,88 0,88	100 100				
21	D	523		SAINT GIRONS		B069	0076		1 304A			BP	01		7 55	2,29	GC C	PB	28	2,29 2,29	100 100				
21	ZD	3		LAPALLETTE		B038			1 304A			T	02		37 07	17,38	GC C	TA		0 3,48	20 20				
13	ZH	9		ARTIGOLES		B005			1 304A			BT	04		53 61	0,79	GC C	TA		0,16 0,16	20 20				
R EXO						87 EUR						R EXO						423 EUR							
HA A CA						REV IMPOSABLE						TAXE AD						MAJ TC							
CONT 14 02 37						R IMP						R IMP						0 EUR							
423 EUR						336 EUR						0 EUR						0 EUR							

Source : Direction Générale des Finances Publiques page : 6

Reçu en préfecture le 08/12/2022



PROPRIETES NON BATIES																						
DESIGNATION DES PROPRIETES						EVALUATION																LIVRE FONCIER
AN	SECTION	N° PLAN	N° VOIRIE	ADRESSE	CODE RIVOLI	N° PARC PRIM	FP/DP	S TAR	SUF	GRSS GR	CL	NAT CULT	CONTENANCE HA A CA	REVENU CADASTRAL	COLI	NAT EXO	AN RET	FRACTION RC EXO	% EXO	TC	Feuille	
15	A	761		L ADOUR	B001	0489		1 406A		BT	01		1 87	0,05	C	TA			0,01	20		
15	A	762		L ADOUR	B001	0489		1 406A		BT	01		5 75	0,16	GC	TA			0,01	20		
															TS	TA			0,05	100		
															C	TA			0,03	20		
16	A	765		LA MESPLERE	B008	0502		1 406A		T	01		8 34	3,36	C	TA			0,67	20		
															GC	TA			0,67	20		
															TS	TA			0,16	100		
16	A	768		LA MESPLERE	B008	0506		1 406A		T	01		1 70	0,68	C	TA			0,14	20		
															GC	TA			0,14	20		
															TS	TA			3,36	100		
14	A	771		LA MESPLERE	B008	0507		1 406A		P	01		6 19	2,9	C	TA			0,58	20		
															GC	TA			0,58	20		
															TS	TA			2,9	100		
16	A	774		LA MESPLERE	B008	0508		1 406A		P	01		2 59	1,23	C	TA			0,25	20		
															GC	TA			0,25	20		
															TS	TA			1,23	100		
16	A	777		LA MESPLERE	B008	0509		1 406A		T	01		1 72	0,7	C	TA			0,14	20		
															GC	TA			0,14	20		
															TS	TA			0,7	100		
16	A	780		LA MESPLERE	B008	0510		1 406A		T	01		2 61	1,04	C	TA			0,21	20		

18/02/2022

Envoyé en préfecture le 08/12/2022

Reçu en préfecture le 08/12/2022



ANNEE DE MAJ		2021	DEP DIR		65 0	COM	406 SARNIGUET			TRES		028	RELEVÉ DE PROPRIÉTÉ		ID : 040-254002264-20221130-221130H1741H1-DE									
Propriétaire										PBCF4G					SYMI INSTITUTION ADOUR									
38 RUE VICTOR HUGO										40025 MONT DE MARSAN CEDEX														
PROPRIETES NON BATIES																								
DESIGNATION DES PROPRIETES										EVALUATION										LIVRE FONCIER				
AN	SECTION	N° PLAN	N° VOIRIE	ADRESSE		CODE RIVOLI	N° PARC PRIM	FP/DP	S TAR	SUF	GR/SS GR	CL	NAT CULT	CONTENANCE HA A CA	REVENU CADASTRAL	COLL	NAT EXO	AN RET	FRACTION RC EXO	% EXO	TC	Feuillet		
16	A	783		LA MESPLERE		B008	0511		1 406A			T	01	14 08	5,67	GC TA			0,21 20					
																TS TA			1,04 100					
																C TA			1,13 20					
																GC TA			1,13 20					
16	A	788		LA MESPLERE		B008	0512		1 406A			T	01	8 90	3,59	TS TA			5,67 100					
																C TA			0,72 20					
																GC TA			0,72 20					
																TS TA			3,59 100					
HA A CA				R EXO		3 EUR				R EXO				19 EUR										
CONT				REV IMPOSABLE		19 EUR				COM				TAXE AD										
53 75				R IMP		16 EUR				R IMP				0 EUR				MAJ TC						
														0 EUR										

Source : Direction Générale des Finances Publiques page : 2

Envoyé en préfecture le 08/12/2022

Reçu en préfecture le 08/12/2022



ID : 040-254002264-20221130-221130H1741H1-DE

ANNEE DE MAJ		2021	DEP DIR		65 0	COM	460 VIC-EN-BIGORRE				TRES		028	RELEVÉ DE PROPRIÉTÉ				ID : 040-254002264-20221130-221130H174		COMMUNAL		46000					
Propriétaire							PBCF4G				SYMI INSTITUTION ADOUR																
38 RUE VICTOR HUGO							40025 MONT DE MARSAN CEDEX																				
PROPRIETES BATIES																											
DESIGNATION DES PROPRIETES							IDENTIFICATION DU LOCAL					EVALUATION DU LOCAL															
AN	SEC	N° PLAN	C PART	N° VOIRIE	ADRESSE		CODE RIVOLI	BAT	ENT	NIV	N° PORTE	N°INVAR	S TAR	M EVAL	AF	NAT LOC	CAT	RC COM IMPOSABLE	COLL	NAT EXO	AN RET	AN DEB	FRACTION RC EXO	% EXO	TX OM	COEF	RC TEOM
R EXO							0 EUR					R EXO							0 EUR								
REV IMPOSABLE COM 0 EUR							COM					DEP							R IMP				0 EUR				
R IMP							0 EUR					R IMP							0 EUR								

PROPRIETES NON BATIES																						
DESIGNATION DES PROPRIETES						EVALUATION															LIVRE FONCIER	
AN	SECTION	N° PLAN	N° VOIRIE	ADRESSE	CODE RIVOLI	N° PARC PRIM	PP/DP	S TAR	SUF	GR/SS GR	CL	NAT CULT	CONTENANCE HA A CA	REVENU CADASTRAL	COLI	NAT EXO	AN RET	FRACTION RC EXO	% EXO	TC	Feuille	
18	AO	225		SARLABOUE	B059	0126		1 460 A			T	02	5 67	2,77	C TA				0,55	20		
															GC TA				0,55	20		
18	AO	228		SARLABOUE	B059	0127		1 460 A	J	BT	07		78 24		TS TA				2,77	100		
													30 00	0,45	C TA				0,09	20		
															GC TA				0,09	20		
															TS TA				0,45	100		
													48 24	8,4	C TA				1,68	20		
															GC TA				1,68	20		
															TS TA				8,4	100		
18	AO	230		SARLABOUE	B059	0128		1 460 A		BT	07		49 90	0,75	C TA				0,15	20		
															GC TA				0,15	20		
															TS TA				0,75	100		
18	AO	231		SARLABOUE	B059	0129		1 460 A		T	03		2 07	0,75	C TA				0,15	20		
															GC TA				0,15	20		
															TS TA				0,75	100		
18	AO	233		SARLABOUE	B059	0129		1 460 A		T	03		13 43	4,9	C TA				0,98	20		
															GC TA				0,98	20		
															TS TA				4,9	100		
18	AO	234		SARLABOUE	B059	0130		1 460 A		T	01		7 01	4,27	C TA				0,85	20		
															GC TA				0,85	20		
															TS TA				4,27	100		

Source : Direction Générale des Finances Publiques page : 1

Envoyé en préfecture le 08/12/2022

Reçu en préfecture le 08/12/2022



ANNEE DE MAJ					2021	DEP DIR		65 0	COM	460 VIC-EN-BIGORRE					TRES		028	RELEVÉ DE		ID : 040-254002264-20221130-221130H1741H1-DE									
Propriétaire										PBCF4G										SYMI INSTITUTION ADOUR									
38 RUE VICTOR HUGO					40025 MONT DE MARSAN CEDEX																								
PROPRIETES NON BATIES																													
DESIGNATION DES PROPRIETES										EVALUATION															LIVRE FONCIER				
AN	SECTION	N° PLAN	N° VOIRIE	ADRESSE	CODE RIVOLI	N°PARC PRIM	FP/DP	S TAR	SUF	GR/SS GR	CL	NAT CULT	CONTENANCE HA A CA	REVENU CADASTRAL		COLL	NAT EXO	AN RET	FRACTION RC EXO	% EXO	TC	Feuillet							
HA A CA		REV IMPOSABLE			22 EUR	COM	R EXO		4 EUR		R EXO		22 EUR																
CONT 1 56 32						R IMP	18 EUR		TAXE AD		R IMP		0 EUR		MAJ TC 0 EUR														

Source : Direction Générale des Finances Publiques page : 2

Envoyé en préfecture le 08/12/2022

Reçu en préfecture le 08/12/2022



ID : 040-254002264-20221130-221130H1741H1-DE

ANNEE DE MAJ

2021

DEP DIR

65 0

COM

035 ARTAGNAN

TRES

028

RELEVÉ DE PROPRIÉTÉ

ID : 040-254002264-20221130-221130H174

COMMUNAL

035034

Propriétaire

PBCF4G

38 RUE VICTOR HUGO

40025 MONT DE MARSAN CEDEX

SYMI INSTITUTION ADOUR

PROPRIETES BATIES

DESIGNATION DES PROPRIETES

IDENTIFICATION DU LOCAL

EVALUATION DU LOCAL

AN

SEC

N° PLAN

C

N° VOIRIE

ADRESSE

CODE RIVOLI

BAT

ENT

NIV

N° PORTE

N° INVAR

S TAR

M EVAL

AF

NAT LOC

CAT

RC COM IMPOSABLE

COLL

NAT EXO

AN RET

AN DEB

FRACTION RC EXO

% EXO

TX OM

COEF

RC TEOM

REV IMPOSABLE COM

0 EUR

COM

0 EUR

DEP

R IMP

0 EUR

PROPRIETES NON BATIES

DESIGNATION DES PROPRIETES

EVALUATION

LIVRE FONCIER

AN

SECTION

N° PLAN

N° VOIRIE

ADRESSE

CODE RIVOLI

N° PARC PRIM

PP/DP

S TAR

SUF

GR/SS GR

CL

NAT CULT

CONTENANCE HA A CA

REVENU CADASTRAL

COLL

NAT EXO

AN RET

FRACTION RC EXO

% EXO

TC

Feuille

17

A

145

ESTAMBES

B002

1 035A

BF

02

69 80

16,22

C

TA

3,24

20

17

A

268

ESTAMBES

B002

0204

1 035A

T

01

7 72

4,56

GC

TA

3,24

20

TS

TA

16,22

100

C

TA

0,91

20

GC

TA

0,91

20

TS

TA

4,56

100

HA A CA

21 EUR

COM

17 EUR

TAXE AD

0 EUR

MAJ TC

0 EUR

CONT

77 52

REV IMPOSABLE

0 EUR

R IMP

17 EUR

R IMP

0 EUR

Source : Direction Générale des Finances Publiques page : 1

Envoyé en préfecture le 08/12/2022

Reçu en préfecture le 08/12/2022



ID : 040-254002264-20221130-221130H1741H1-DE

ANNEE DE MAJ	2022	DEP DIR	65 0	COM	121 CAMALES	TRES	028	RELEVÉ DE PROPRIÉTÉ										NUMERO COMMUNAL		+00045
--------------	------	---------	------	-----	-------------	------	-----	---------------------	--	--	--	--	--	--	--	--	--	-----------------	--	--------

Propriétaire PBCF4G SYMI INSTITUTION ADOUR
38 RUE VICTOR HUGO 40025 MONT DE MARSAN CEDEX

PROPRIETES BATIES																										
DESIGNATION DES PROPRIETES							IDENTIFICATION DU LOCAL					EVALUATION DU LOCAL														
AN	SEC	N° PLAN	C PART	N° VOIRIE	ADRESSE	CODE RIVOLI	BAT	ENT	NIV	N° PORTE	N°INVAR	S TAR	M EVAL	AF	NAT LOC	CAT	RC COM IMPOSABLE	COLL	NAT EXO	AN RET	AN DEB	FRACTION RC EXO	% EXO	TX OM	COEF	RC TEOM
R EXO												0 EUR														
REV IMPOSABLE COM 0 EUR												COM														
R IMP												0 EUR														

PROPRIETES NON BATIES																																
DESIGNATION DES PROPRIETES						EVALUATION																LIVRE FONCIEL										
AN	SECTION	N° PLAN	N° VOIRIE	ADRESSE	CODE RIVOLI	N° PARC PRIM	FP/DP	S TAR	SUF	GR/SS GR	CL	NAT CULT	CONTENANCE HA A CA	REVENU CADASTRAL	COLL	NAT EXO	AN RET	FRACTION RC EXO	% EXO	TC	Feuille											
21	A	185		DEVEZE	B003	0031	1	121A		T	03		44 12	11,1	C GC TS	TA		2,22	20													
19	A	187		DEVEZE	B003	0032	1	121A		BT	02		22 20	0,56	C GC TS	TA		0,11	20													
HA A CA					REXO					3 EUR					REXO					12 EUR												
REV IMPOSABLE					12 EUR					TAXE AD																						
CONT 66 32					R IMP					9 EUR					R IMP					0 EUR					MAJ TC					0 EUR		

Source : Direction Générale des Finances Publiques page : 1